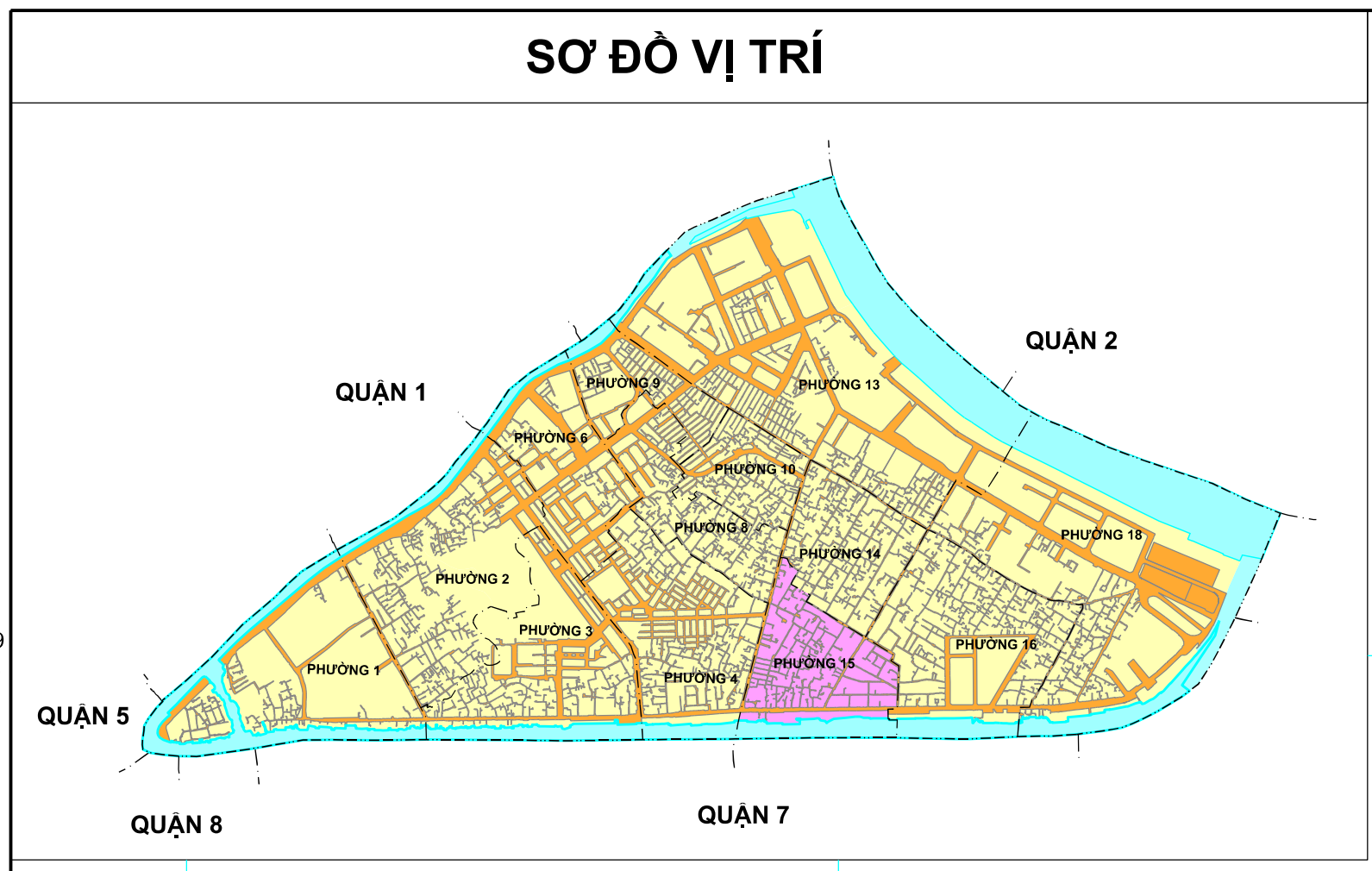
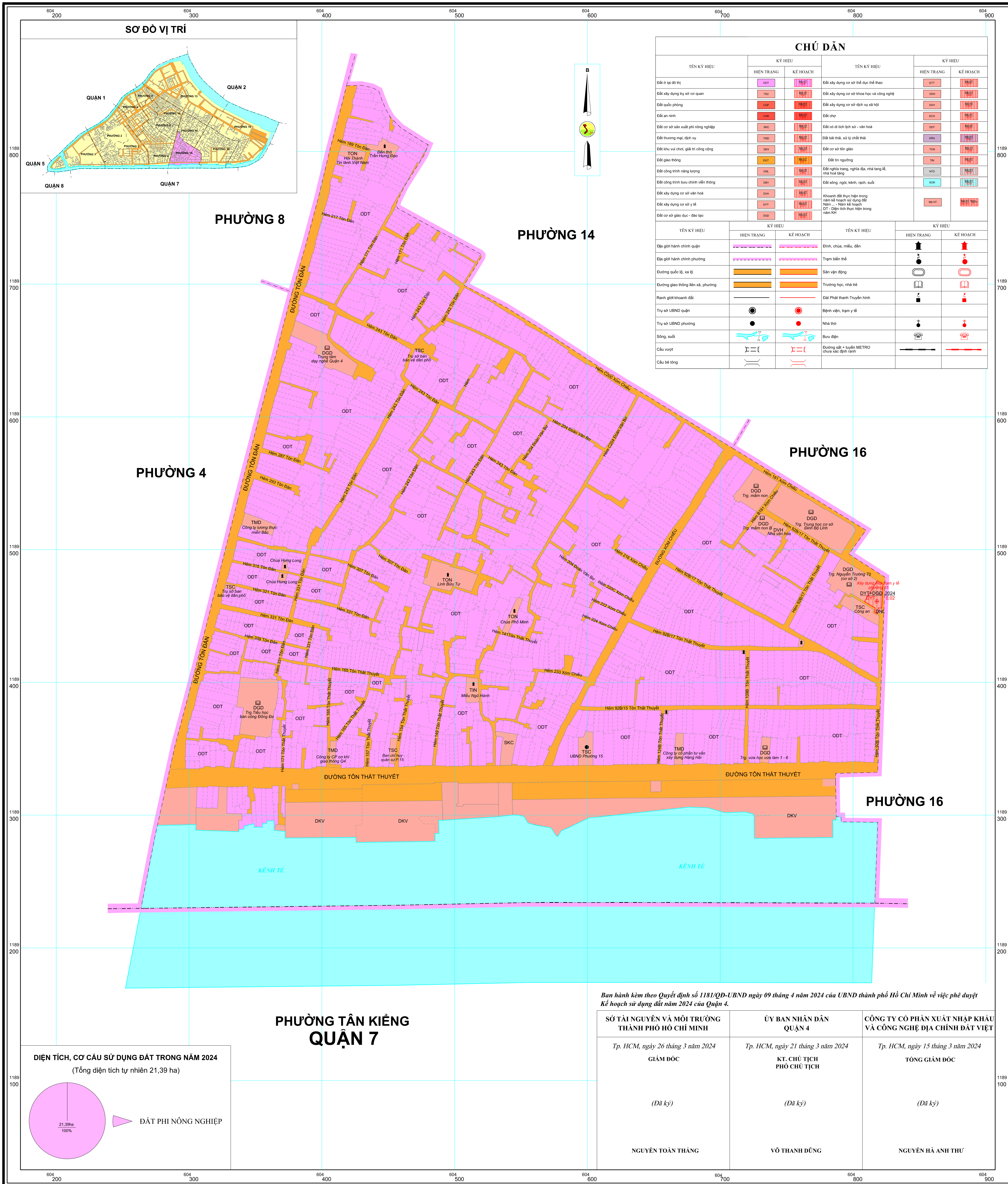


BẢN ĐỒ VỊ TRÍ CÁC DỰ ÁN TRONG KẾ HOẠCH SỬ DỤNG ĐẤT NĂM 2024

PHƯỜNG 15

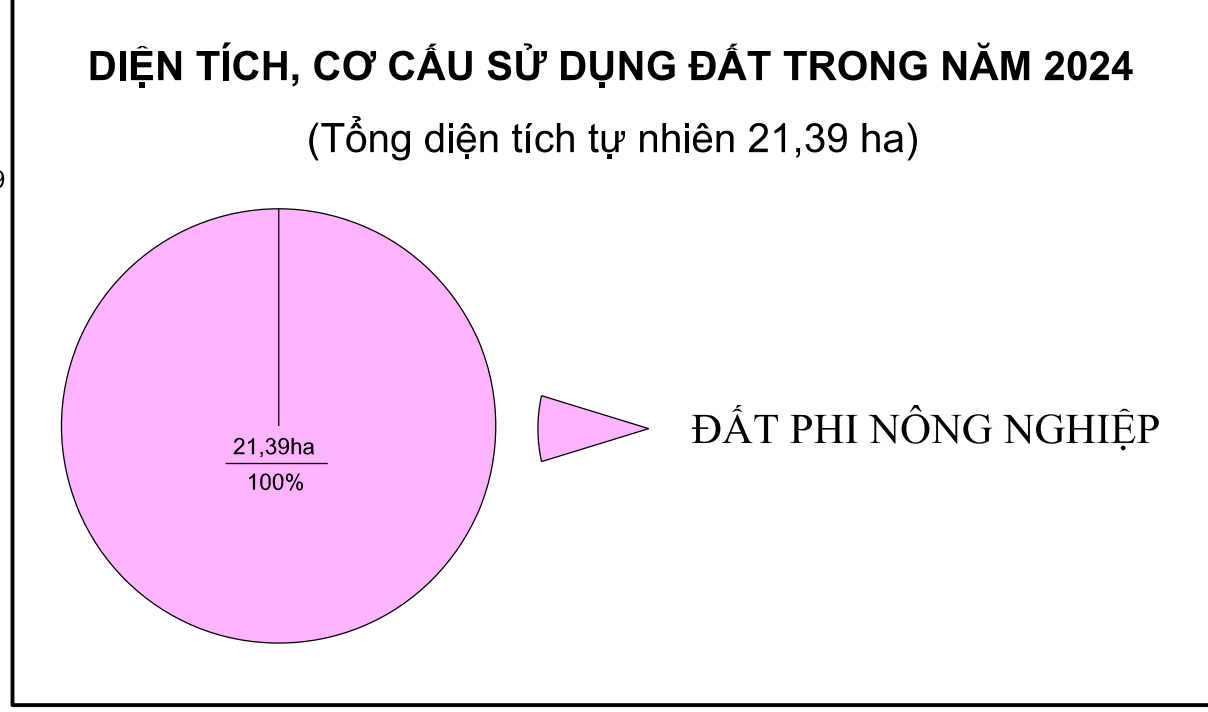
QUẬN 4

THÀNH PHỐ HỒ CHÍ MINH



CHÚ DẪN					
TÊN KÝ HIỆU	KÝ HIỆU		TÊN KÝ HIỆU	KÝ HIỆU	
	HIỆN TRẠNG	KẾ HOẠCH		HIỆN TRẠNG	KẾ HOẠCH
Đất tại đô thị	ODT	ĐDT	Đất xây dựng cơ sở thể dục thể thao	ĐDT	ĐDT
Đất xây dựng trụ sở cơ quan	TSC	ĐDT	Đất xây dựng cơ sở khoa học và công nghệ	ĐDT	ĐDT
Đất quốc phòng	ĐDT	ĐDT	Đất xây dựng cơ sở dịch vụ xã hội	ĐDT	ĐDT
Đất an ninh	ĐDT	ĐDT	Đất chợ	ĐDT	ĐDT
Đất cơ sở sản xuất phi nông nghiệp	ĐDT	ĐDT	Đất cơ sở lịch sử - văn hóa	ĐDT	ĐDT
Đất thương mại dịch vụ	ĐDT	ĐDT	Đất bãi thải, xử lý chất thải	ĐDT	ĐDT
Đất khu vui chơi, giải trí công cộng	ĐDT	ĐDT	Đất cơ sở tôn giáo	ĐDT	ĐDT
Đất giao thông	ĐDT	ĐDT	Đất tín ngưỡng	ĐDT	ĐDT
Đất công trình năng lượng	ĐDT	ĐDT	Đất nghĩa trang, nghĩa địa, nhà tang lễ, nhà hỏa táng	ĐDT	ĐDT
Đất công trình bưu chính viễn thông	ĐDT	ĐDT	Đất sông, ngòi, kênh, rạch, suối	ĐDT	ĐDT
Đất xây dựng cơ sở văn hóa	ĐDT	ĐDT			
Đất xây dựng cơ sở y tế	ĐDT	ĐDT			
Đất cơ sở giáo dục - đào tạo	ĐDT	ĐDT			

TÊN KÝ HIỆU	KÝ HIỆU		TÊN KÝ HIỆU	KÝ HIỆU	
	HIỆN TRẠNG	KẾ HOẠCH		HIỆN TRẠNG	KẾ HOẠCH
Địa giới hành chính quận			Đình, chùa, miếu, đền		
Địa giới hành chính phường			Trạm biển thể		
Đường quốc lộ, xa lộ			Sân vận động		
Đường giao thông liên xã, phường			Trường học, nhà trẻ		
Ranh giới khoanh đất			Đài Phát thanh Truyền hình		
Trụ sở UBND quận			Bệnh viện, trạm y tế		
Trụ sở UBND phường			Nhà thờ		
Sông, suối			Bưu điện		
Cầu vượt			Đường sắt + tuyến METRO chưa xác định ranh		
Cầu bê tông					



Ban hành kèm theo Quyết định số 1181/QĐ-UBND ngày 09 tháng 4 năm 2024 của UBND thành phố Hồ Chí Minh về việc phê duyệt Kế hoạch sử dụng đất năm 2024 của Quận 4.

SỞ TÀI NGUYÊN VÀ MÔI TRƯỜNG THÀNH PHỐ HỒ CHÍ MINH	ỦY BAN NHÂN DÂN QUẬN 4	CÔNG TY CỔ PHẦN XUẤT NHẬP KHẨU VÀ CÔNG NGHỆ ĐỊA CHÍNH ĐẤT VIỆT
Tp. HCM, ngày 26 tháng 3 năm 2024	Tp. HCM, ngày 21 tháng 3 năm 2024	Tp. HCM, ngày 15 tháng 3 năm 2024
GIÁM ĐỐC	KT. CHỦ TỊCH PHÓ CHỦ TỊCH	TỔNG GIÁM ĐỐC
(Đã ký)	(Đã ký)	(Đã ký)
NGUYỄN TOÀN THẮNG	VÕ THANH DŨNG	NGUYỄN HÀ ANH THƯ

TỶ LỆ 1 : 1 000

NGUỒN TÀI LIỆU
- Bản đồ kế hoạch sử dụng đất cấp Quận năm 2023; hệ tọa độ VN-2000, kinh tuyến trục 105°45', mũi chiếu 3';
- Bản đồ hiện trạng sử dụng đất năm 2019 và thông kê năm 2020, 2021, 2022;
- Cập nhật các công trình, dự án đã triển khai thực hiện trong năm 2023 trên địa bàn phường;
- Nhu cầu sử dụng đất của tổ chức trong năm 2024, trên địa bàn phường 15, Quận 4;
- Bản vẽ các công trình, dự án dự kiến thực hiện trong năm 2024 trên địa bàn phường.

ĐƠN VỊ XÂY DỰNG
- Công ty cổ phần XNK và Công nghệ Địa chính Đất Việt;
- UBND Phường 15 - Quận 4 phối hợp thực hiện.