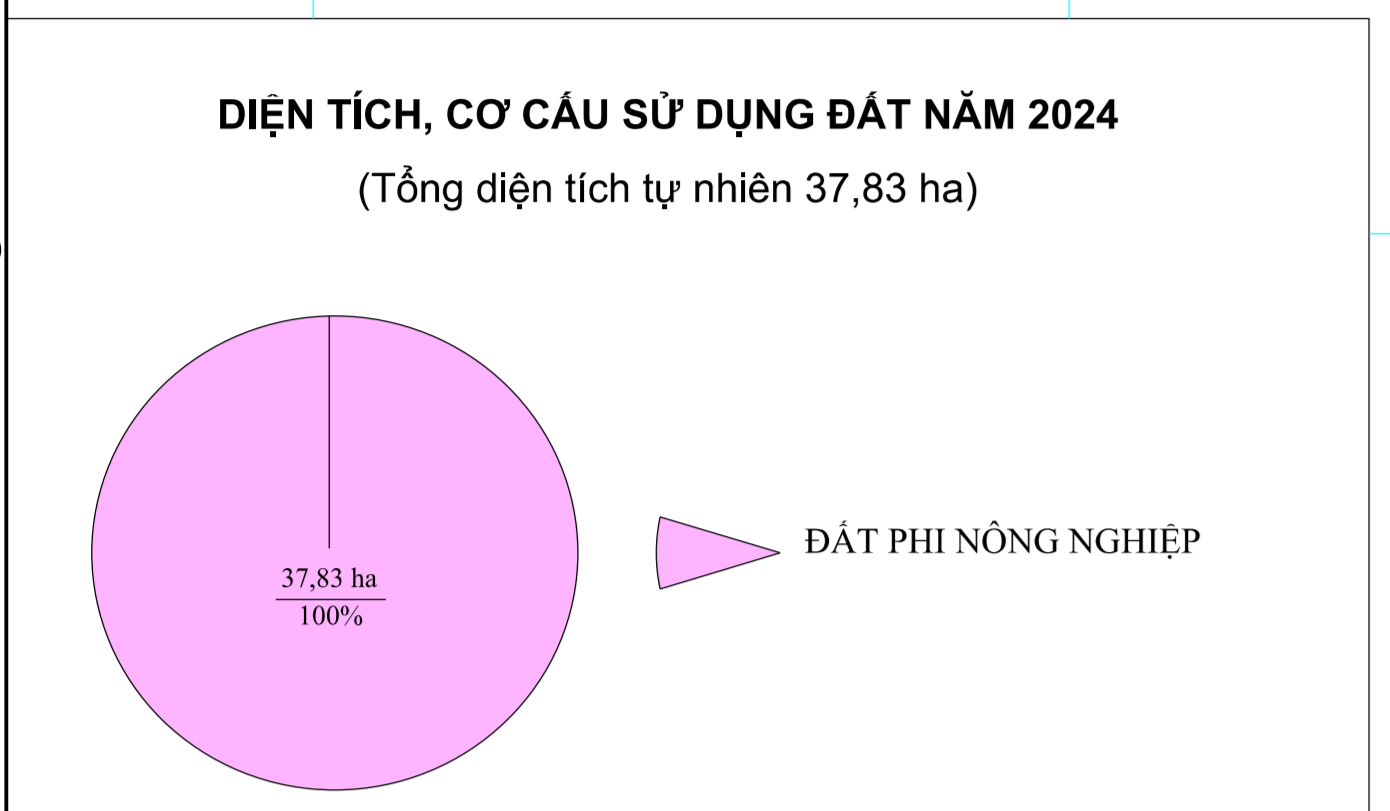
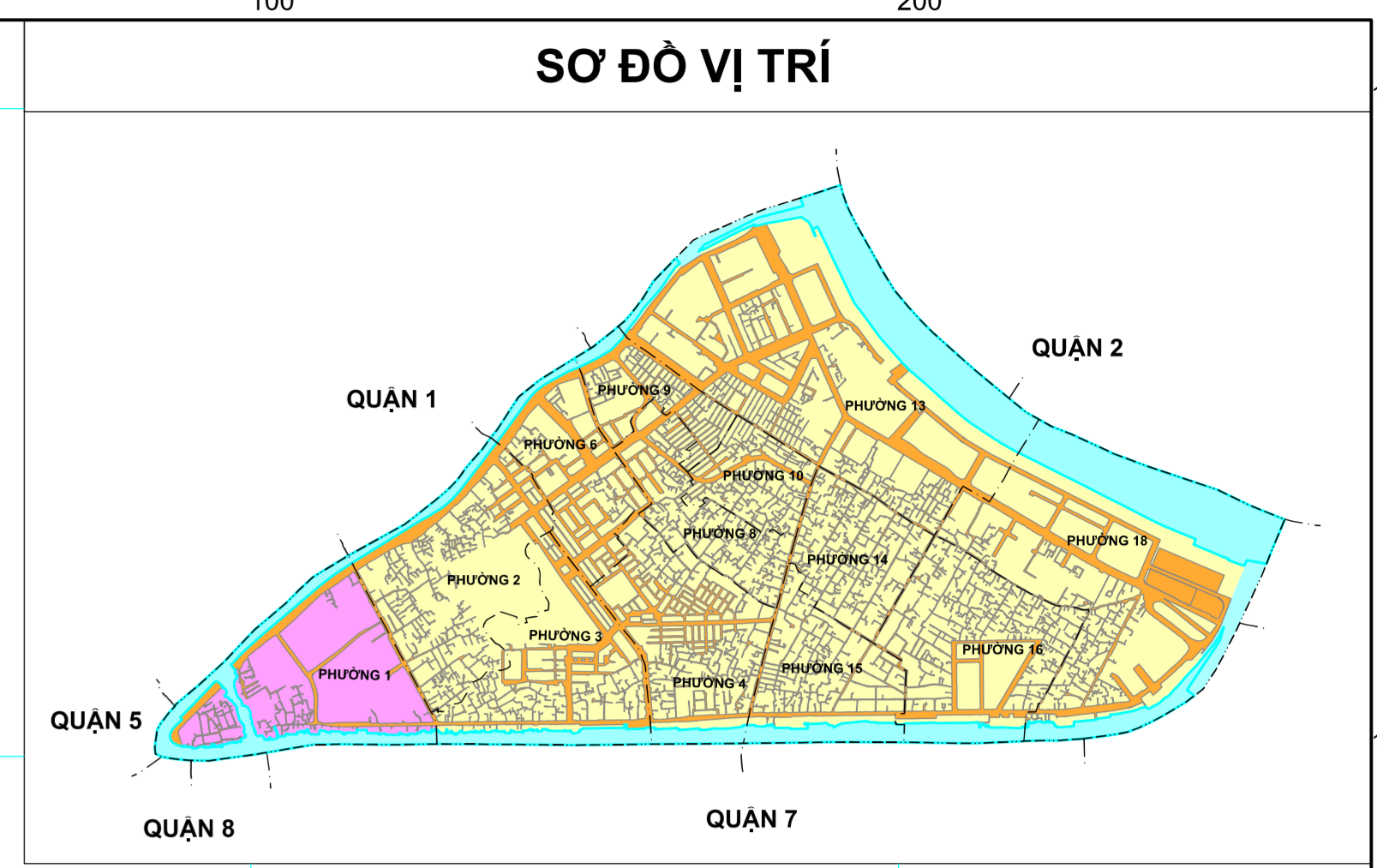
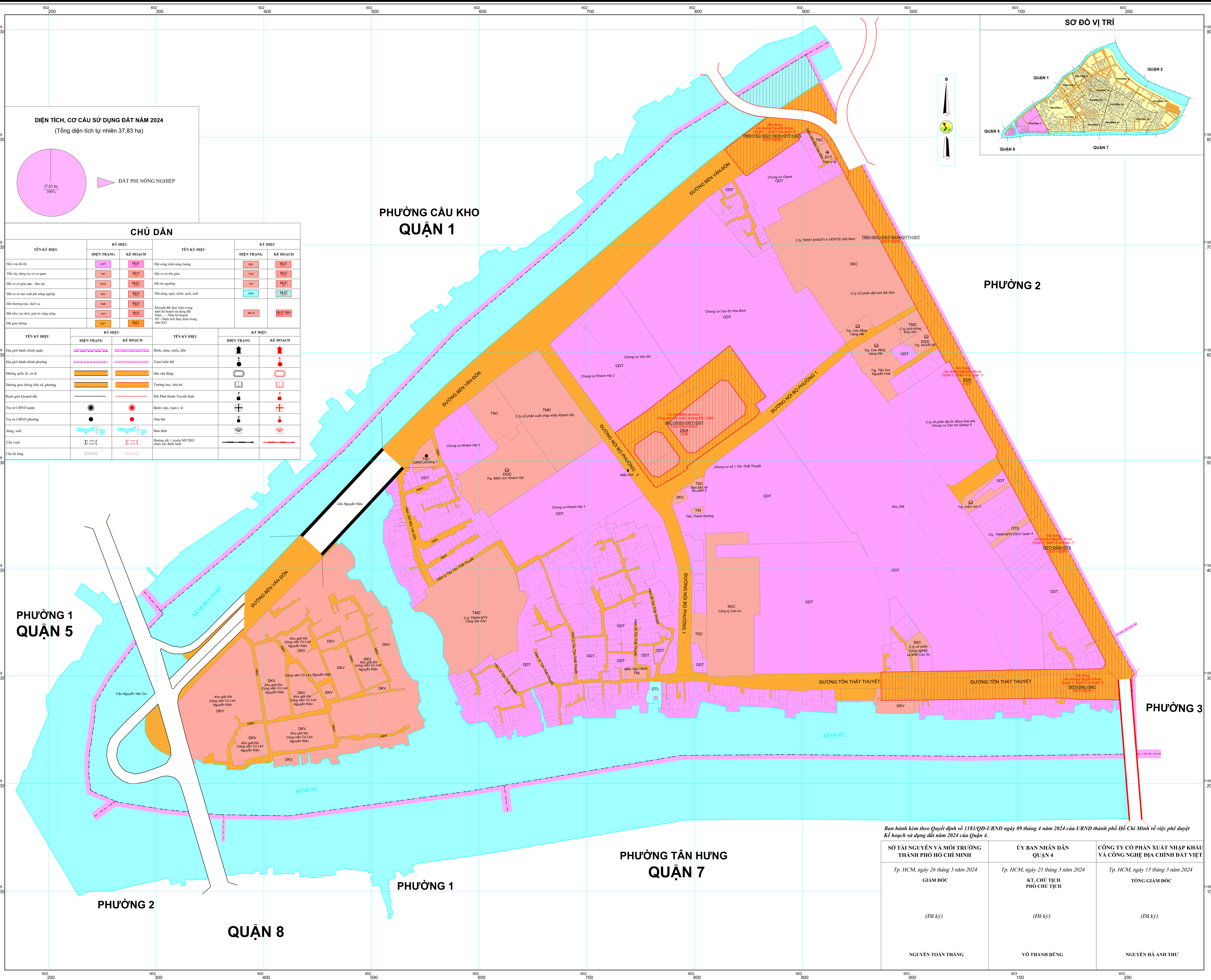


# BẢN ĐỒ VỊ TRÍ CÁC DỰ ÁN TRONG KẾ HOẠCH SỬ DỤNG ĐẤT NĂM 2024 PHƯỜNG 1

QUẬN 4

THÀNH PHỐ HỒ CHÍ MINH



CHỦ DẪN					
TÊN KÝ HIỆU	KÝ HIỆU		TÊN KÝ HIỆU	KÝ HIỆU	
	HIỆN TRẠNG	KẾ HOẠCH		HIỆN TRẠNG	KẾ HOẠCH
Đất ở tại đô thị	[Symbol]	[Symbol]	Đất công trình năng lượng	[Symbol]	[Symbol]
Đất xây dựng trụ sở cơ quan	[Symbol]	[Symbol]	Đất cơ sở tôn giáo	[Symbol]	[Symbol]
Đất cơ sở giáo dục - đào tạo	[Symbol]	[Symbol]	Đất tín ngưỡng	[Symbol]	[Symbol]
Đất cơ sở văn hoá phi công nghiệp	[Symbol]	[Symbol]	Đất vùng, ngôi, kính, rạch, suối	[Symbol]	[Symbol]
Đất thương mại, dịch vụ	[Symbol]	[Symbol]	Khu vực đất thực hiện trong năm kế hoạch sử dụng đất	[Symbol]	[Symbol]
Đất khu vui chơi, giải trí công cộng	[Symbol]	[Symbol]	DT - Diện tích thực hiện trong năm kế	[Symbol]	[Symbol]
Đất giao thông	[Symbol]	[Symbol]			

TÊN KÝ HIỆU	KÝ HIỆU		TÊN KÝ HIỆU	KÝ HIỆU	
	HIỆN TRẠNG	KẾ HOẠCH		HIỆN TRẠNG	KẾ HOẠCH
Đường giới hạn hành chính quận	[Symbol]	[Symbol]	Đường, cống, mương, đê	[Symbol]	[Symbol]
Đường giới hạn hành chính phường	[Symbol]	[Symbol]	Trạm biến áp	[Symbol]	[Symbol]
Đường quốc lộ, xa lộ	[Symbol]	[Symbol]	Sân vận động	[Symbol]	[Symbol]
Đường giao thông liên xã, phường	[Symbol]	[Symbol]	Trường học, nhà trẻ	[Symbol]	[Symbol]
Ranh giới khu vực đất	[Symbol]	[Symbol]	Đài Phát thanh Truyền hình	[Symbol]	[Symbol]
Trụ sở UBND quận	[Symbol]	[Symbol]	Bệnh viện, trạm y tế	[Symbol]	[Symbol]
Trụ sở UBND phường	[Symbol]	[Symbol]	Nhà thờ	[Symbol]	[Symbol]
Sông, suối	[Symbol]	[Symbol]	Đền điện	[Symbol]	[Symbol]
Cầu vượt	[Symbol]	[Symbol]	Đường sắt + tuyến METRO chưa xác định ranh	[Symbol]	[Symbol]
Cầu bê tông	[Symbol]	[Symbol]			

PHƯỜNG 1 QUẬN 5

PHƯỜNG 2

PHƯỜNG 3

PHƯỜNG TÂN HƯNG QUẬN 7

QUẬN 8

NGUỒN TÀI LIỆU  
- Bản đồ Kế hoạch sử dụng đất Quận năm 2023; hệ tọa độ VN-2000, kinh tuyến trục 105°45', múi giờ 3;  
- Bản đồ hiện trạng sử dụng đất năm 2019 và thống kê năm 2020, 2021, 2022;  
- Các nghị quyết công trình, dự án đã triển khai thực hiện trong năm 2023 trên địa bàn phường;  
- Nhu cầu sử dụng đất của tổ chức trong năm 2024, trên địa bàn phường 1, Quận 4;  
- Bản vẽ các công trình, dự án dự kiến thực hiện trong năm 2024 trên địa bàn phường.

TỶ LỆ 1 : 1 000

Ban hành kèm theo Quyết định số 1181/QĐ-UBND ngày 09 tháng 4 năm 2024 của UBND thành phố Hồ Chí Minh về việc phê duyệt Kế hoạch sử dụng đất năm 2024 của Quận 4.

SỞ TÀI NGUYÊN VÀ MÔI TRƯỜNG THÀNH PHỐ HỒ CHÍ MINH	ỦY BAN NHÂN DÂN QUẬN 4	CÔNG TY CỔ PHẦN XUẤT NHẬP KHẨU VÀ CÔNG NGHỆ ĐỊA CHÍNH ĐẤT VIỆT
Tp. HCM, ngày 26 tháng 3 năm 2024	Tp. HCM, ngày 21 tháng 3 năm 2024	Tp. HCM, ngày 15 tháng 3 năm 2024
GIÁM ĐỐC	KT. CHỦ TỊCH PHÓ CHỦ TỊCH	TỔNG GIÁM ĐỐC
(Đã ký)	(Đã ký)	(Đã ký)
NGUYỄN TOÀN THẮNG	VÕ THANH ĐĂNG	NGUYỄN HÀ ANH THƯ

ĐƠN VỊ XÂY DỰNG  
- Công ty cổ phần XNK và Công nghệ Địa chính Đất Việt;  
- UBND Phường 1 - Quận 4 phối hợp thực hiện.