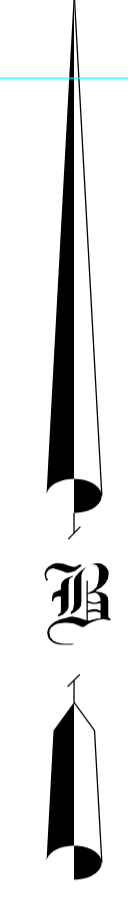
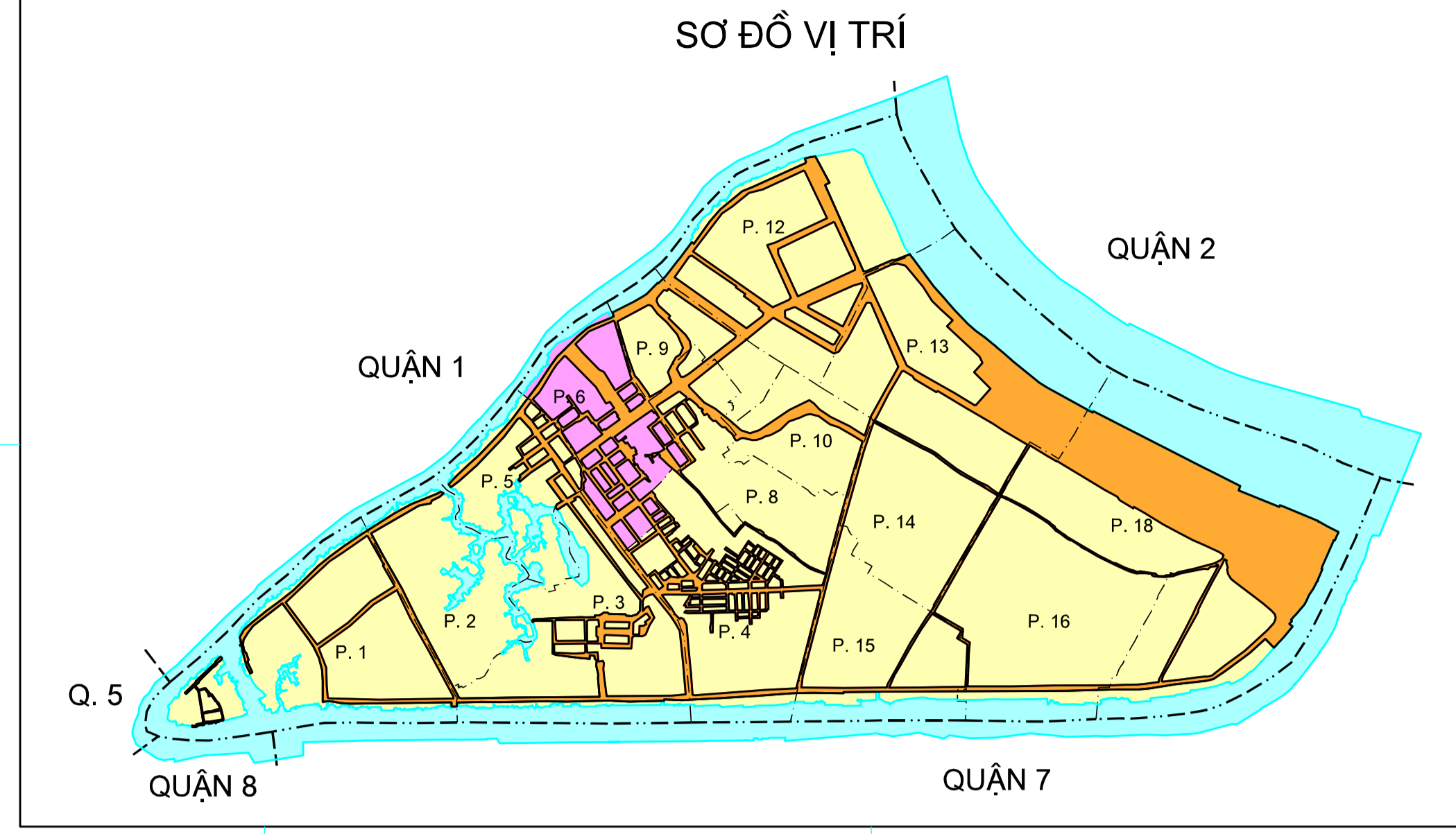
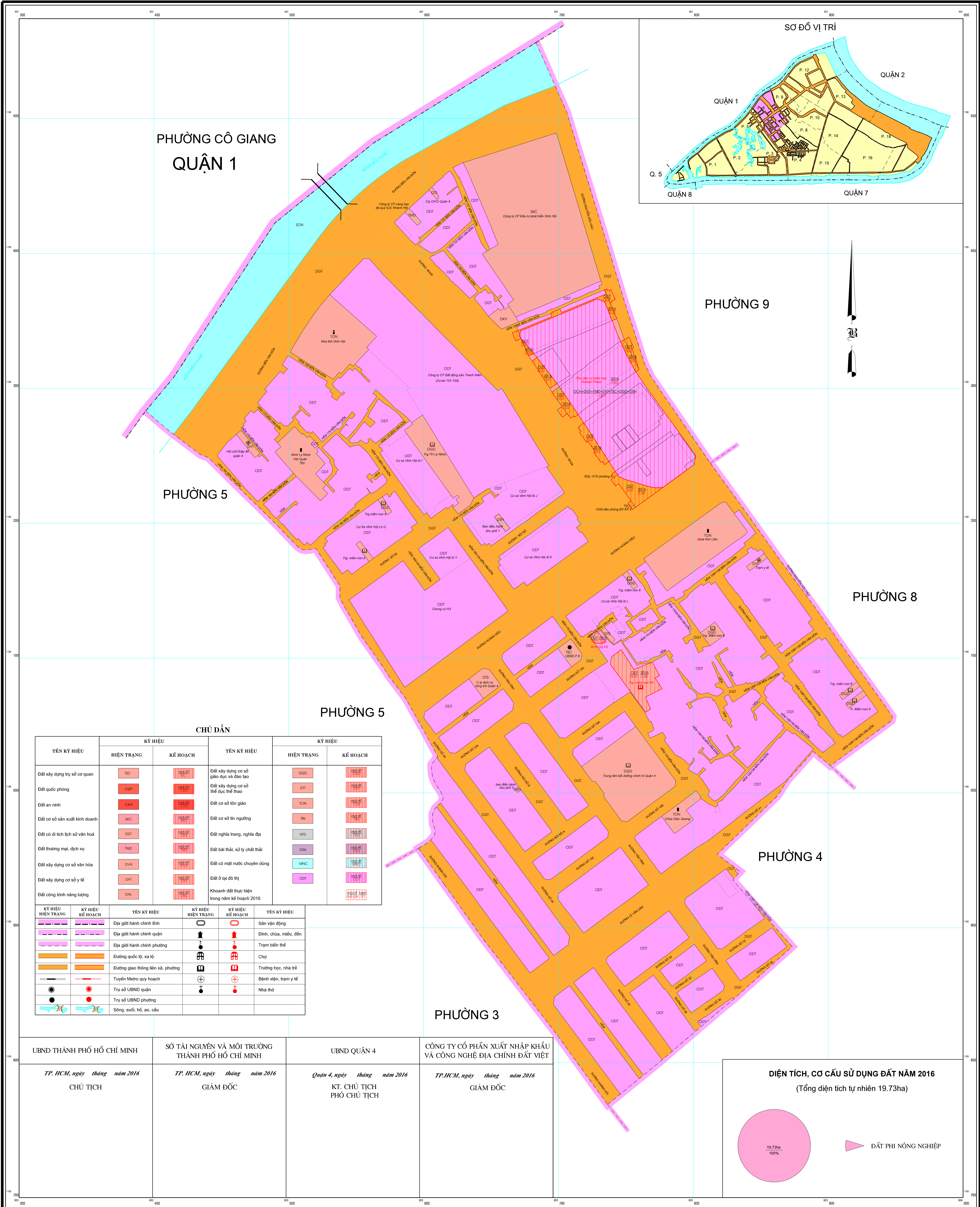


BẢN ĐỒ VỊ TRÍ CÁC DỰ ÁN TRONG KẾ HOẠCH SỬ DỤNG ĐẤT NĂM 2016

PHƯỜNG 6

QUẬN 4

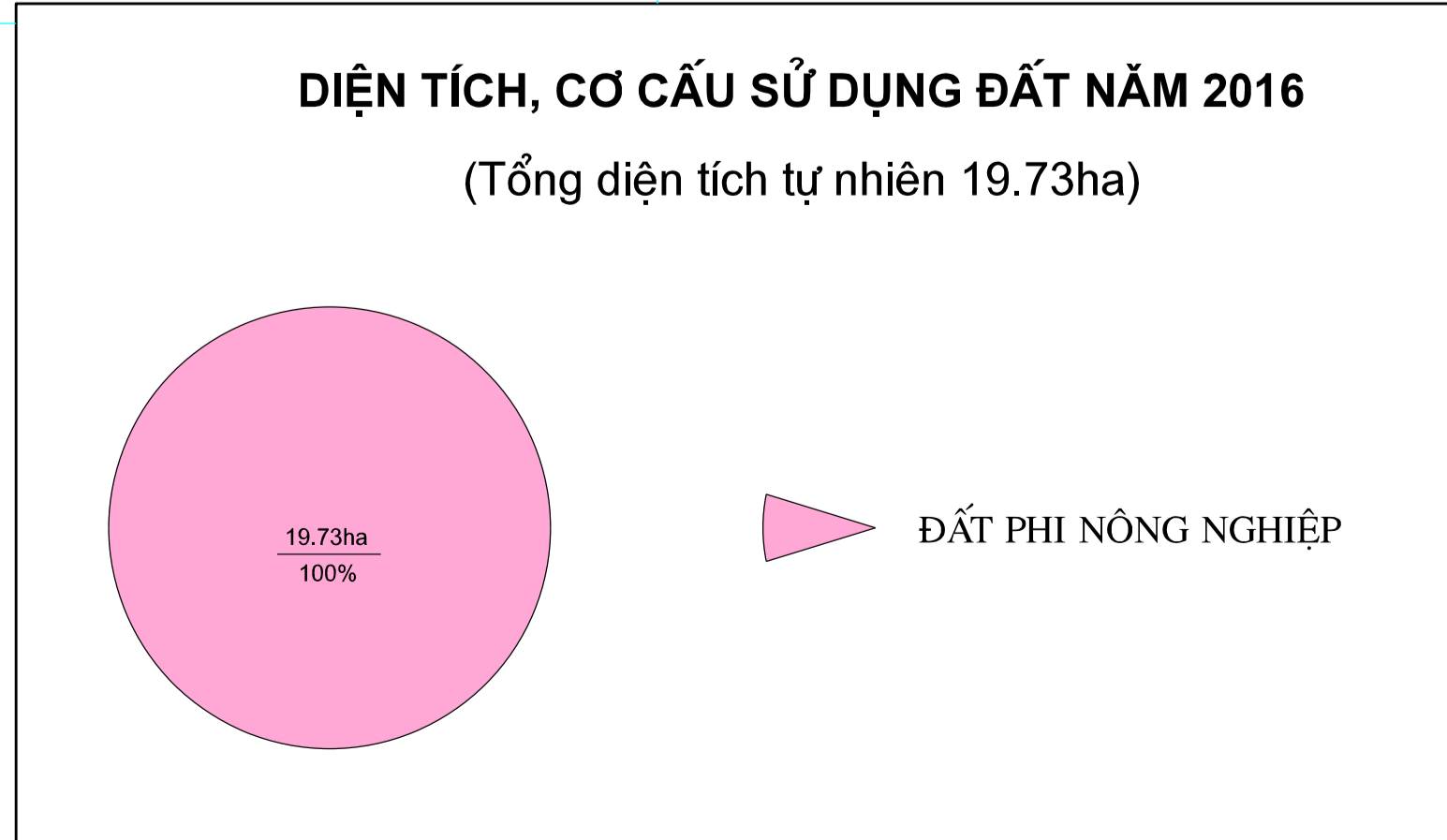
THÀNH PHỐ HỒ CHÍ MINH



| CHÚ DẪN | | | | | |
|--------------------------------|------------|----------|--|------------|----------|
| TÊN KÝ HIỆU | KÝ HIỆU | | TÊN KÝ HIỆU | KÝ HIỆU | |
| | HIỆN TRẠNG | KẾ HOẠCH | | HIỆN TRẠNG | KẾ HOẠCH |
| Đất xây dựng trụ sở cơ quan | TSC | | Đất xây dựng cơ sở giáo dục và đào tạo | DGD | |
| Đất quốc phòng | QDP | | Đất xây dựng cơ sở thể dục thể thao | DTT | |
| Đất an ninh | CAN | | Đất cơ sở tôn giáo | TON | |
| Đất cơ sở sản xuất kinh doanh | SKC | | Đất cơ sở tín ngưỡng | TN | |
| Đất có di tích lịch sử văn hóa | DOT | | Đất nghĩa trang, nghĩa địa | NTD | |
| Đất thương mại, dịch vụ | TMD | | Đất bãi thải, xử lý chất thải | DRA | |
| Đất xây dựng cơ sở văn hóa | DVH | | Đất có mặt nước chuyên dùng | MNC | |
| Đất xây dựng cơ sở y tế | DYT | | Đất ở tại đô thị | ODT | |
| Đất công trình năng lượng | DNL | | Khoanh đất thực hiện trong năm kế hoạch 2016 | COI | |

| KÝ HIỆU HIỆN TRẠNG | KÝ HIỆU KẾ HOẠCH | TÊN KÝ HIỆU | KÝ HIỆU HIỆN TRẠNG | KÝ HIỆU KẾ HOẠCH | TÊN KÝ HIỆU |
|--------------------|------------------|----------------------------------|--------------------|------------------|-----------------------|
| | | Địa giới hành chính tỉnh | | | Sân vận động |
| | | Địa giới hành chính quận | | | Đình, chùa, miếu, đền |
| | | Địa giới hành chính phường | | | Trạm biến thế |
| | | Đường quốc lộ, xa lộ | | | Chợ |
| | | Đường giao thông liên xã, phường | | | Trường học, nhà trẻ |
| | | Tuyến Metro quy hoạch | | | Bệnh viện, trạm y tế |
| | | Trụ sở UBND quận | | | Nhà thờ |
| | | Trụ sở UBND phường | | | |
| | | Sông, suối, hồ, ao, cầu | | | |

| | | | |
|------------------------------|---|------------------------------|--|
| UBND THÀNH PHỐ HỒ CHÍ MINH | SỞ TÀI NGUYÊN VÀ MÔI TRƯỜNG THÀNH PHỐ HỒ CHÍ MINH | UBND QUẬN 4 | CÔNG TY CỔ PHẦN XUẤT NHẬP KHẨU VÀ CÔNG NGHỆ ĐỊA CHÍNH ĐẤT VIỆT |
| TP. HCM, ngày tháng năm 2016 | TP. HCM, ngày tháng năm 2016 | Quận 4, ngày tháng năm 2016 | TP. HCM, ngày tháng năm 2016 |
| CHỦ TỊCH | GIÁM ĐỐC | KT. CHỦ TỊCH PHÓ CHỦ TỊCH | GIÁM ĐỐC |



TỶ LỆ 1 : 1 000

NGUỒN TÀI LIỆU:
- Bản đồ quy hoạch sử dụng đất đến năm 2020 Quận 4
- Bản đồ hiện trạng sử dụng đất năm 2014 phường 6, hệ toạ độ VN2000, kinh tuyến trục 105°45', mũi chiếu 3°

ĐƠN VỊ XÂY DỰNG:
- Công ty Cổ phần XNK và Công nghệ địa chính Đất Việt
- UBND phường 6 - quận 4 phối hợp thực hiện