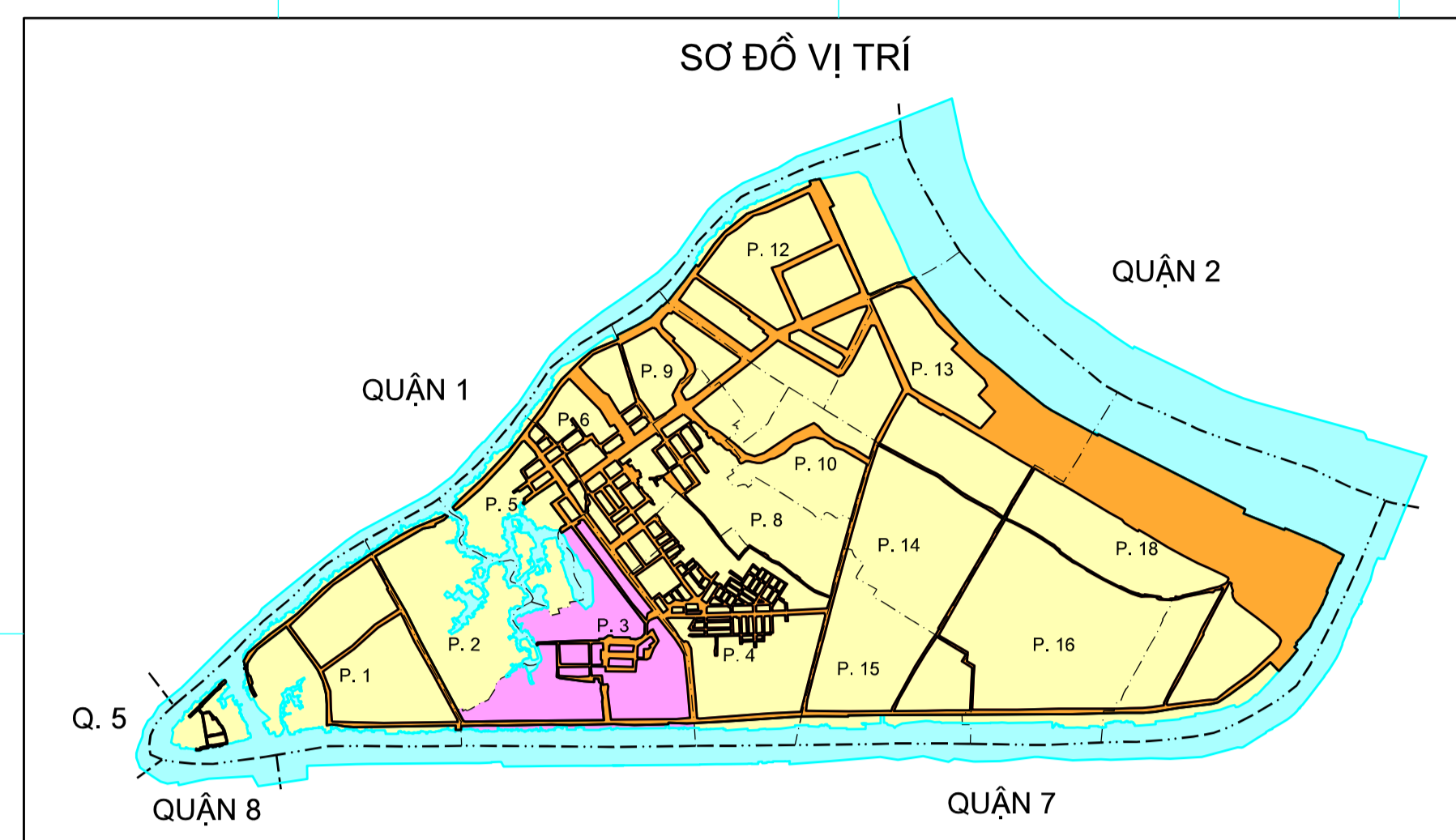
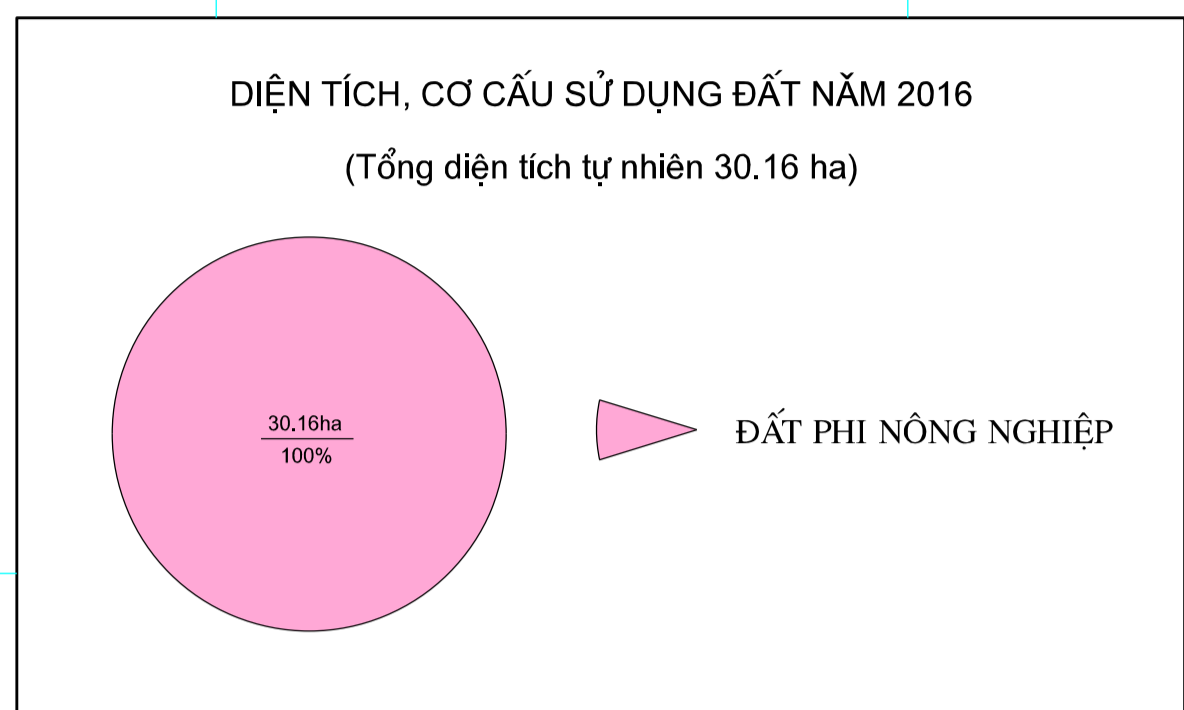


# BẢN ĐỒ VỊ TRÍ CÁC DỰ ÁN TRONG KẾ HOẠCH SỬ DỤNG ĐẤT NĂM 2016

## PHƯỜNG 3

QUẬN 4

THÀNH PHỐ HỒ CHÍ MINH

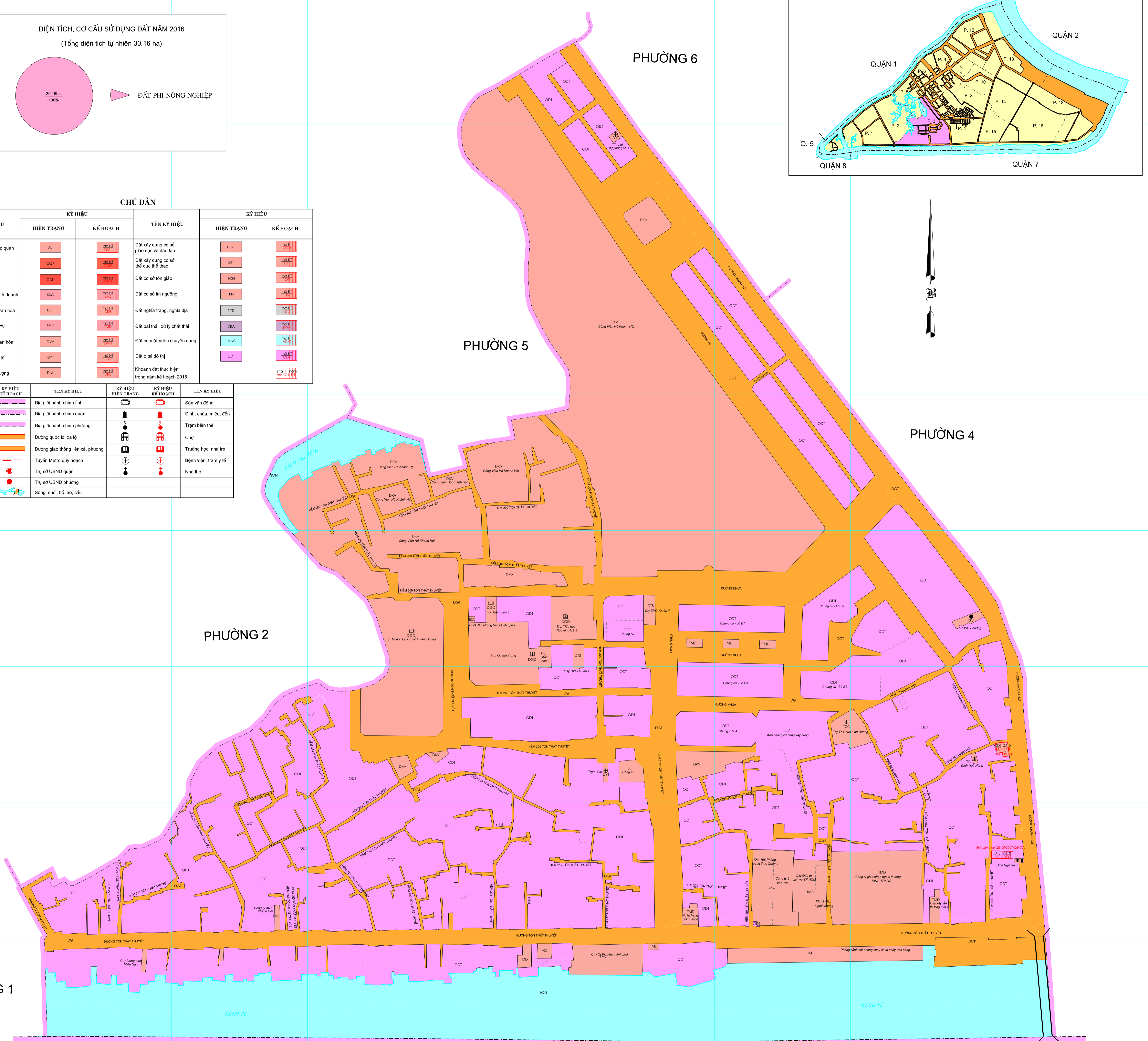


**CHÚ DẪN**

TÊN KÝ HIỆU	KÝ HIỆU		TÊN KÝ HIỆU	KÝ HIỆU	
	HIỆN TRẠNG	KẾ HOẠCH		HIỆN TRẠNG	KẾ HOẠCH
Đất xây dựng trụ sở cơ quan	TSC	[Symbol]	Đất xây dựng cơ sở giáo dục và đào tạo	GDĐ	[Symbol]
Đất quốc phòng	QDP	[Symbol]	Đất xây dựng cơ sở thể dục thể thao	DTT	[Symbol]
Đất an ninh	DAN	[Symbol]	Đất cơ sở tôn giáo	TOK	[Symbol]
Đất cơ sở sản xuất kinh doanh	SXC	[Symbol]	Đất cơ sở tín ngưỡng	TIN	[Symbol]
Đất có di tích lịch sử văn hóa	DDT	[Symbol]	Đất nghĩa trang, nghĩa địa	NTĐ	[Symbol]
Đất thương mại, dịch vụ	TMD	[Symbol]	Đất bãi thải, xử lý chất thải	DTA	[Symbol]
Đất xây dựng cơ sở văn hóa	DVH	[Symbol]	Đất có mặt nước chuyên dùng	MNC	[Symbol]
Đất xây dựng cơ sở y tế	DYT	[Symbol]	Đất ở tại đô thị	ODT	[Symbol]
Đất công trình năng lượng	DNL	[Symbol]	Khoanh đất thực hiện trong năm kế hoạch 2016	[Symbol]	[Symbol]

KÝ HIỆU HIỆN TRẠNG	KÝ HIỆU KẾ HOẠCH	TÊN KÝ HIỆU	KÝ HIỆU HIỆN TRẠNG	KÝ HIỆU KẾ HOẠCH	TÊN KÝ HIỆU
[Symbol]	[Symbol]	Địa giới hành chính tỉnh	[Symbol]	[Symbol]	Sân vận động
[Symbol]	[Symbol]	Địa giới hành chính quận	[Symbol]	[Symbol]	Đình, chùa, miếu, đền
[Symbol]	[Symbol]	Địa giới hành chính phường	[Symbol]	[Symbol]	Trạm bán lẻ
[Symbol]	[Symbol]	Đường quốc lộ, xa lộ	[Symbol]	[Symbol]	Chợ
[Symbol]	[Symbol]	Đường giao thông liên xã, phường	[Symbol]	[Symbol]	Trường học, nhà trẻ
[Symbol]	[Symbol]	Tuyến Metro quy hoạch	[Symbol]	[Symbol]	Bệnh viện, trạm y tế
[Symbol]	[Symbol]	Trụ sở UBND quận	[Symbol]	[Symbol]	Nhà thờ
[Symbol]	[Symbol]	Trụ sở UBND phường	[Symbol]	[Symbol]	
[Symbol]	[Symbol]	Sông, suối, hồ, ao, cầu	[Symbol]	[Symbol]	



PHƯỜNG TÂN HƯNG QUẬN 7	UBND THÀNH PHỐ HỒ CHÍ MINH	SỞ TÀI NGUYÊN VÀ MÔI TRƯỜNG THÀNH PHỐ HỒ CHÍ MINH	UBND QUẬN 4	CÔNG TY CỔ PHẦN XUẤT NHẬP KHẨU VÀ CÔNG NGHỆ ĐỊA CHÍNH ĐẤT VIỆT
	TP. HCM, ngày tháng năm 2016 CHỦ TỊCH	TP. HCM, ngày tháng năm 2016 GIÁM ĐỐC	Quận 4, ngày tháng năm 2016 KT. CHỦ TỊCH PHÓ CHỦ TỊCH	TP. HCM, ngày tháng năm 2016 GIÁM ĐỐC

NGUỒN TÀI LIỆU:  
- Bản đồ quy hoạch sử dụng đất đến năm 2020 Quận 4  
- Bản đồ hiện trạng sử dụng đất năm 2014 phường 3, hệ tọa độ VN2000, kinh tuyến trục 105°45', múi giờ 7

**TỶ LỆ 1 : 1000**

ĐƠN VỊ XÂY DỰNG:  
- Công ty Cổ phần XNK và Công nghệ địa chính Đất Việt  
- UBND phường 3 - quận 4 phối hợp thực hiện