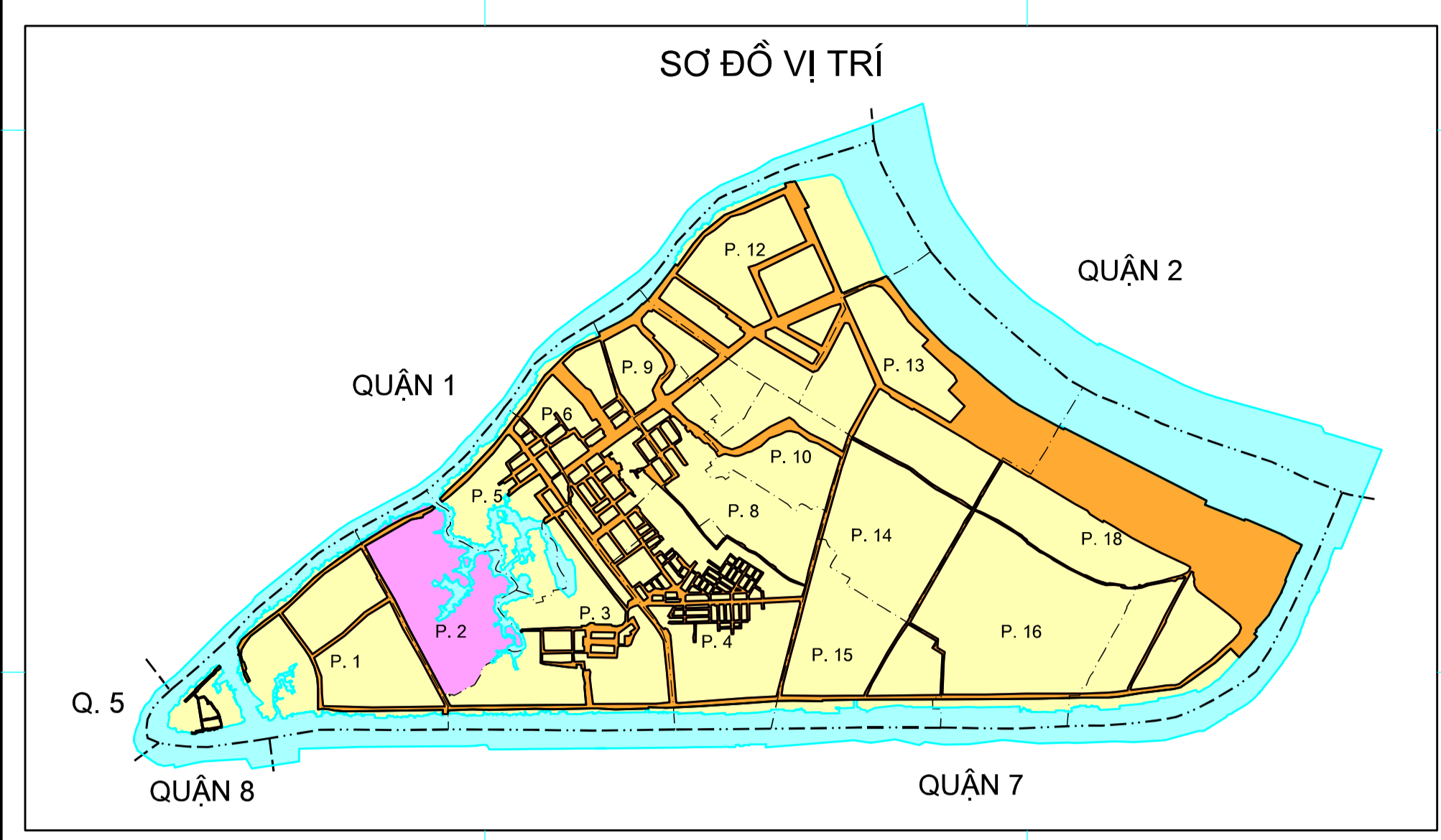
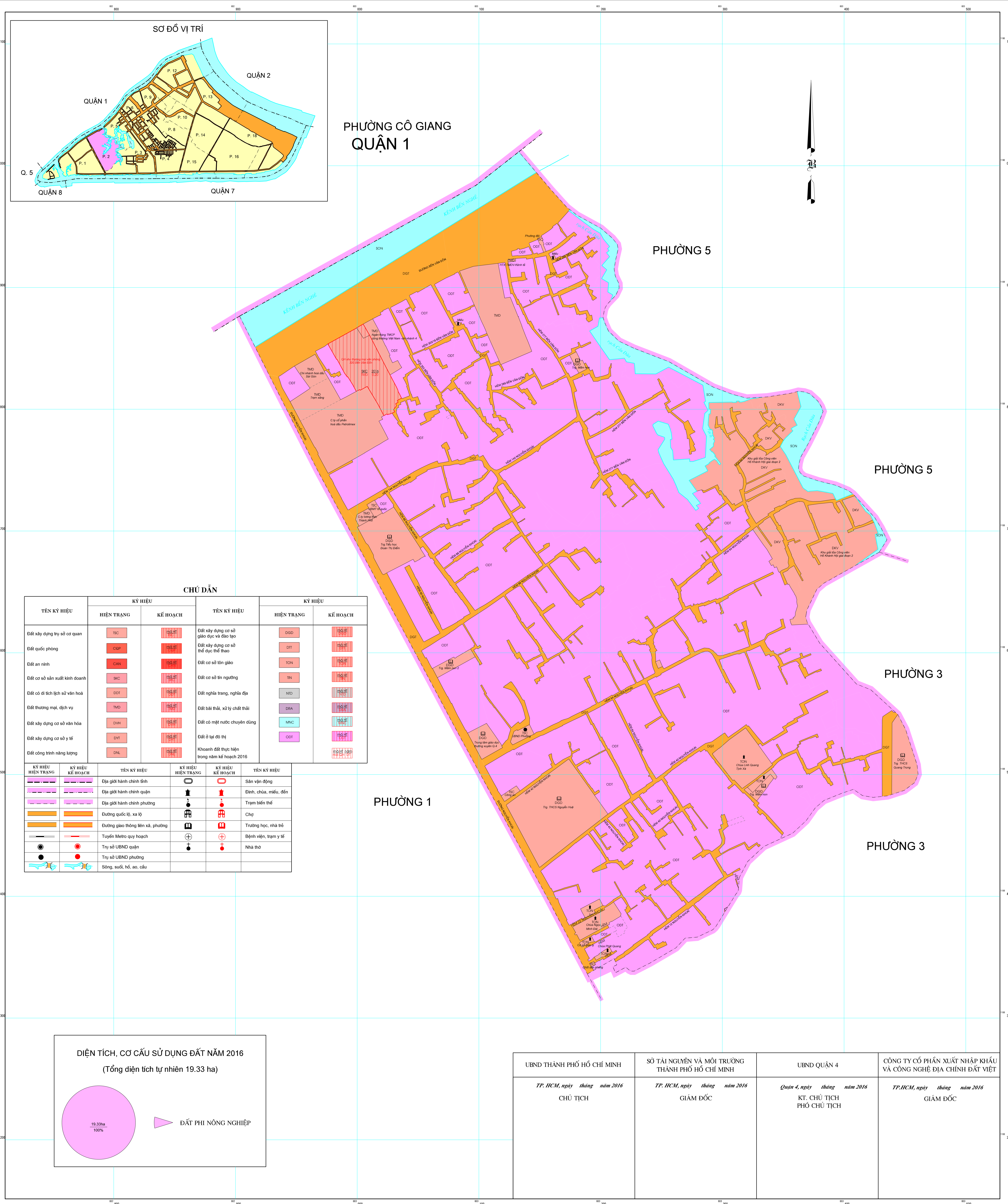


BẢN ĐỒ VỊ TRÍ CÁC DỰ ÁN TRONG KẾ HOẠCH SỬ DỤNG ĐẤT NĂM 2016

PHƯỜNG 2

TP. HỒ CHÍ MINH

QUẬN 4

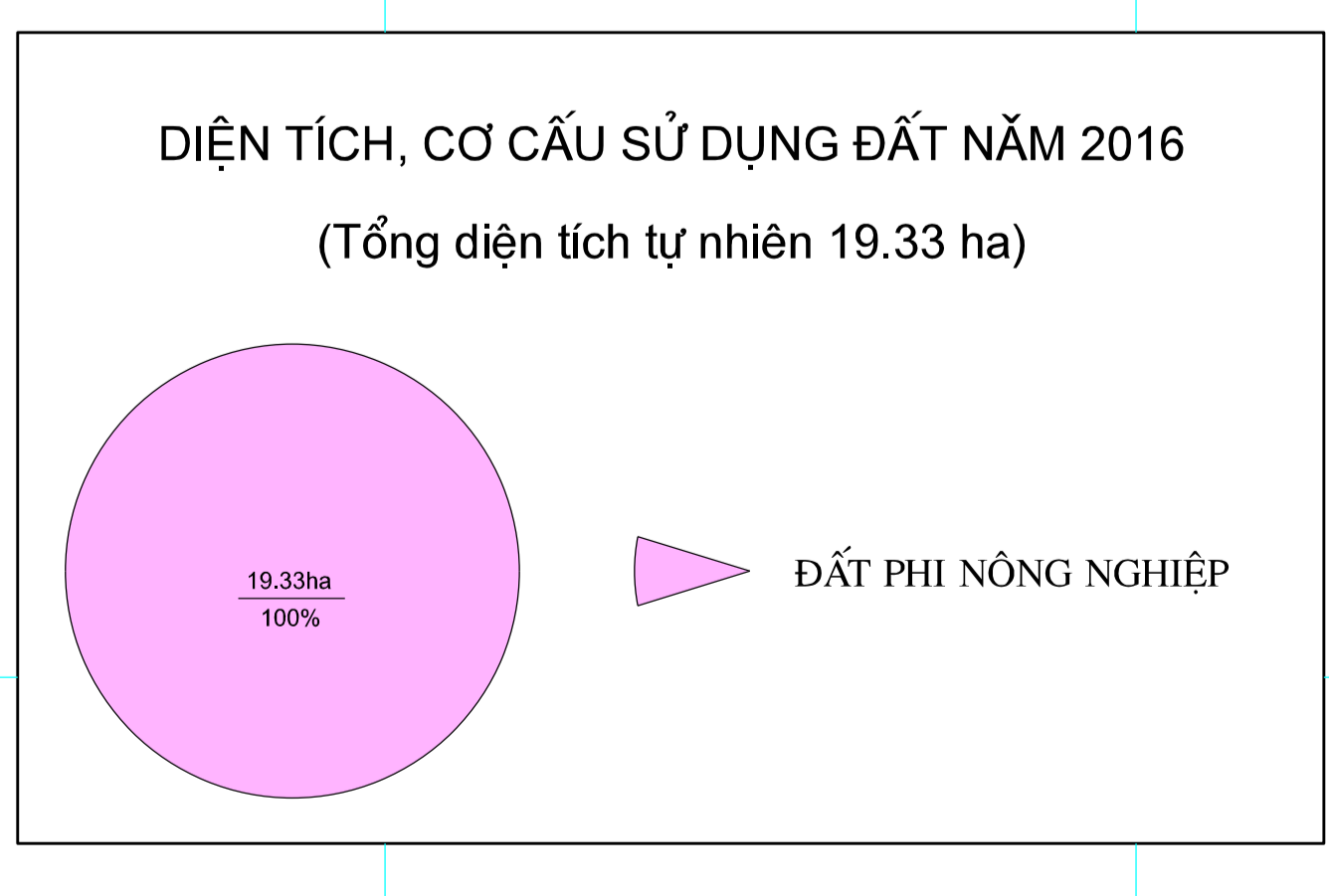


PHƯỜNG CÔ GIANG
QUẬN 1

CHÚ DẪN

TÊN KÝ HIỆU	KÝ HIỆU		TÊN KÝ HIỆU	KÝ HIỆU	
	HIỆN TRẠNG	KẾ HOẠCH		HIỆN TRẠNG	KẾ HOẠCH
Đất xây dựng trụ sở cơ quan	TSC	[Symbol]	Đất xây dựng cơ sở giáo dục và đào tạo	DGD	[Symbol]
Đất quốc phòng	QDP	[Symbol]	Đất xây dựng cơ sở thể dục thể thao	DTT	[Symbol]
Đất an ninh	DAN	[Symbol]	Đất cơ sở tôn giáo	TGN	[Symbol]
Đất cơ sở sản xuất kinh doanh	SXC	[Symbol]	Đất cơ sở tín ngưỡng	TIN	[Symbol]
Đất có di tích lịch sử văn hóa	DDI	[Symbol]	Đất nghĩa trang, nghĩa địa	NID	[Symbol]
Đất thương mại, dịch vụ	TMD	[Symbol]	Đất bãi thải, xử lý chất thải	DRA	[Symbol]
Đất xây dựng cơ sở văn hóa	DVH	[Symbol]	Đất có mặt nước chuyên dùng	MNC	[Symbol]
Đất xây dựng cơ sở y tế	DYT	[Symbol]	Đất ở tại đô thị	ODT	[Symbol]
Đất công trình năng lượng	DNL	[Symbol]	Khoanh đất thực hiện trong năm kế hoạch 2016	[Symbol]	[Symbol]

KÝ HIỆU HIỆN TRẠNG	KÝ HIỆU KẾ HOẠCH	TÊN KÝ HIỆU	KÝ HIỆU HIỆN TRẠNG	KÝ HIỆU KẾ HOẠCH	TÊN KÝ HIỆU
[Symbol]	[Symbol]	Địa giới hành chính tỉnh	[Symbol]	[Symbol]	Sân vận động
[Symbol]	[Symbol]	Địa giới hành chính quận	[Symbol]	[Symbol]	Trạm biến thế
[Symbol]	[Symbol]	Địa giới hành chính phường	[Symbol]	[Symbol]	Chợ
[Symbol]	[Symbol]	Đường quốc lộ, xa lộ	[Symbol]	[Symbol]	Trường học, nhà trẻ
[Symbol]	[Symbol]	Đường giao thông liên xã, phường	[Symbol]	[Symbol]	Bệnh viện, trạm y tế
[Symbol]	[Symbol]	Tuyến Metro quy hoạch	[Symbol]	[Symbol]	Nhà thờ
[Symbol]	[Symbol]	Trụ sở UBND quận	[Symbol]	[Symbol]	
[Symbol]	[Symbol]	Trụ sở UBND phường	[Symbol]	[Symbol]	
[Symbol]	[Symbol]	Sông, suối, hồ, ao, cầu			



UBND THÀNH PHỐ HỒ CHÍ MINH <i>TP. HCM, ngày tháng năm 2016</i> CHỦ TỊCH	SỞ TÀI NGUYÊN VÀ MÔI TRƯỜNG THÀNH PHỐ HỒ CHÍ MINH <i>TP. HCM, ngày tháng năm 2016</i> GIÁM ĐỐC	UBND QUẬN 4 <i>Quận 4, ngày tháng năm 2016</i> KT. CHỦ TỊCH PHÓ CHỦ TỊCH	CÔNG TY CỔ PHẦN XUẤT NHẬP KHẨU VÀ CÔNG NGHỆ ĐỊA CHÍNH ĐẤT VIỆT <i>TP. HCM, ngày tháng năm 2016</i> GIÁM ĐỐC
---	---	---	--

TỶ LỆ 1:1000

NGUỒN TÀI LIỆU:
- Bản đồ quy hoạch sử dụng đất đến năm 2020 Quận 4
- Bản đồ hiện trạng sử dụng đất năm 2014 phường 2, hệ tọa độ VN2000, kinh tuyến trục 105°45', mũi chiếu 3°

ĐƠN VỊ XÂY DỰNG:
- Công ty Cổ phần XNK và Công nghệ địa chính Đất Việt
- UBND phường 2 - quận 4 phối hợp thực hiện