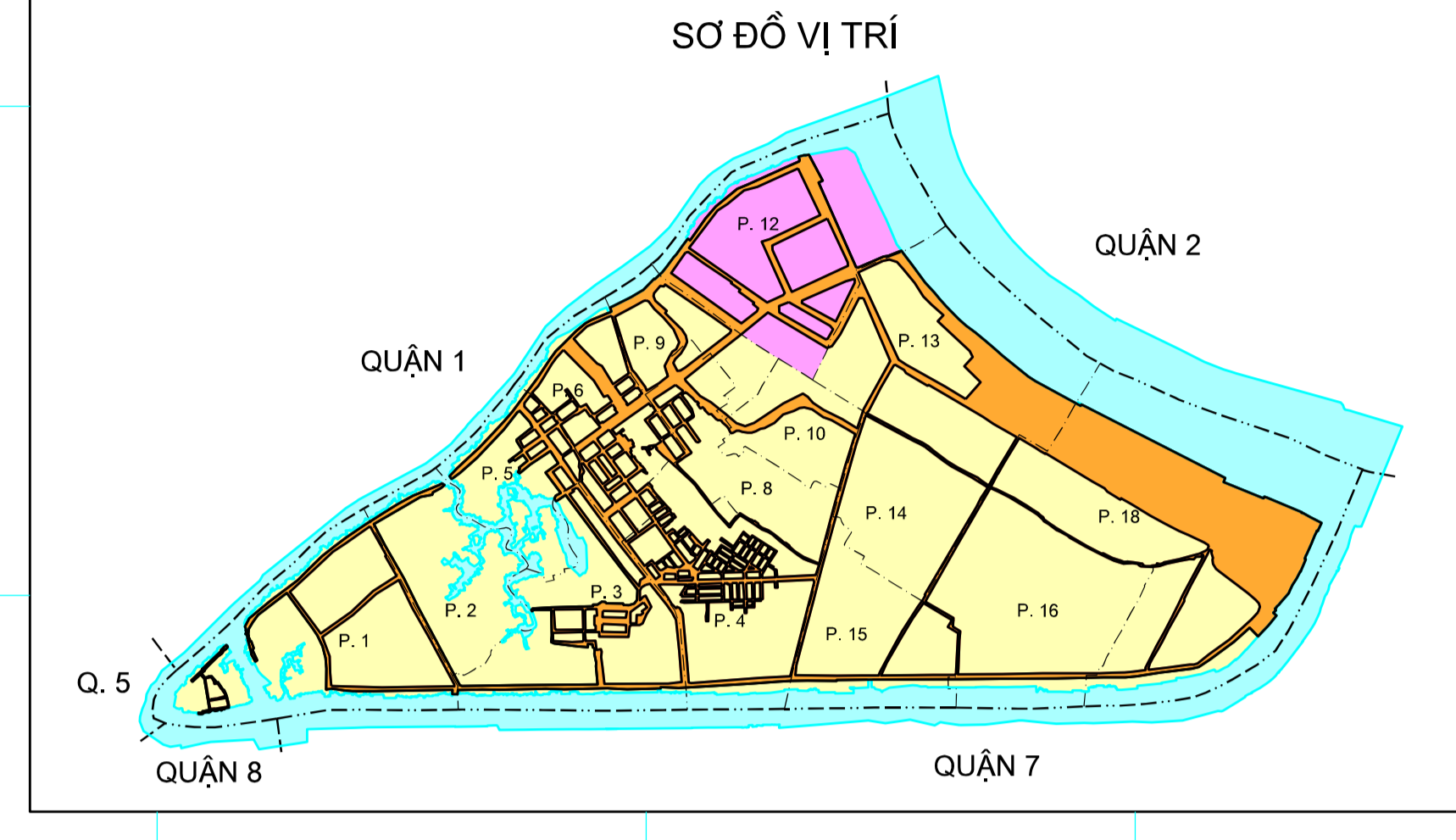
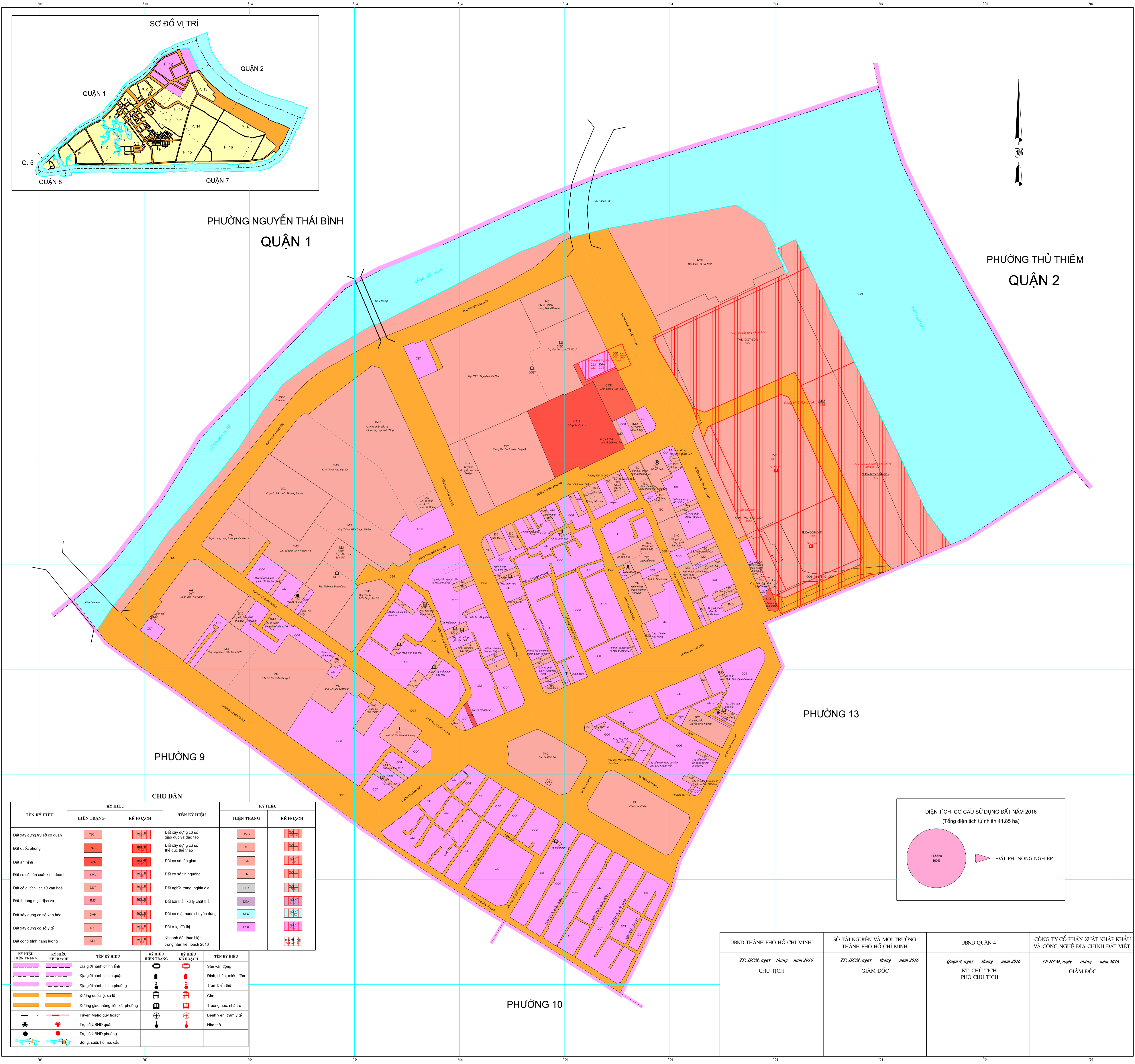


# BẢN ĐỒ VỊ TRÍ CÁC DỰ ÁN TRONG KẾ HOẠCH SỬ DỤNG ĐẤT NĂM 2016

## PHƯỜNG 12

QUẬN 4

THÀNH PHỐ HỒ CHÍ MINH

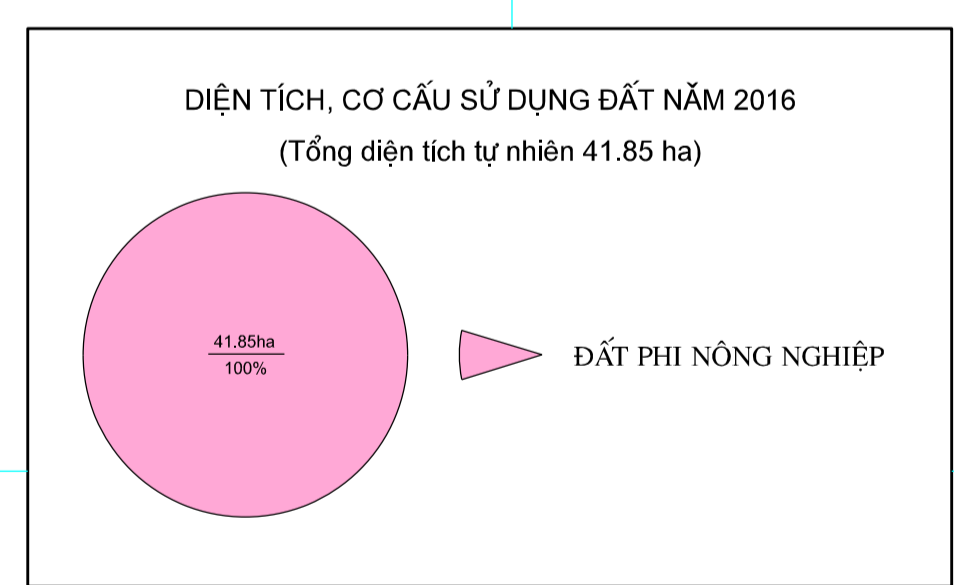


**CHỈ DẪN**

TÊN KÝ HIỆU	KÝ HIỆU		TÊN KÝ HIỆU	KÝ HIỆU	
	HIỆN TRẠNG	KẾ HOẠCH		HIỆN TRẠNG	KẾ HOẠCH
Đất xây dựng trụ sở cơ quan			Đất xây dựng cơ sở giáo dục và đào tạo		
Đất quốc phòng			Đất xây dựng cơ sở thể dục thể thao		
Đất an ninh			Đất cơ sở tôn giáo		
Đất cơ sở sản xuất kinh doanh			Đất cơ sở tín ngưỡng		
Đất cơ sở dịch vụ xã hội			Đất nghĩa trang, nghĩa địa		
Đất thương mại dịch vụ			Đất bãi thải, xử lý chất thải		
Đất xây dựng cơ sở văn hóa			Đất có mặt nước chuyên dụng		
Đất xây dựng cơ sở y tế			Đất ở tại đô thị		
Đất công trình nông nghiệp			Khảo sát thực hiện trong năm kế hoạch 2016		

KÝ HIỆU HIỆN TRẠNG	KÝ HIỆU KẾ HOẠCH	TÊN KÝ HIỆU	KÝ HIỆU HIỆN TRẠNG	KÝ HIỆU KẾ HOẠCH	TÊN KÝ HIỆU
		Đầu giải hành chính tỉnh			Sân vận động
		Đầu giải hành chính quận			Đình, chùa, miếu, đền
		Đầu giải hành chính phường			Trạm biến thế
		Đường quốc lộ, xa lộ			Chợ
		Đường giao thông liên xã, phường			Trường học, nhà trẻ
		Tuyến Metro quy hoạch			Bệnh viện, trạm y tế
		Trụ sở UBND quận			Nhà thờ
		Trụ sở UBND phường			
		Sông, suối, hồ, ao, cầu			



UBND THÀNH PHỐ HỒ CHÍ MINH <i>TP. HCM, ngày tháng năm 2016</i> CHỦ TỊCH	SỞ TÀI NGUYÊN VÀ MÔI TRƯỜNG THÀNH PHỐ HỒ CHÍ MINH <i>TP. HCM, ngày tháng năm 2016</i> GIÁM ĐỐC	UBND QUẬN 4 <i>Quận 4, ngày tháng năm 2016</i> KT. CHỦ TỊCH PHÓ CHỦ TỊCH	CÔNG TY CỔ PHẦN XUẤT NHẬP KHẨU VA CÔNG NGHỆ ĐỊA CHÍNH ĐẤT VIỆT <i>TP. HCM, ngày tháng năm 2016</i> GIÁM ĐỐC
---	---	---	--

NGUỒN TÀI LIỆU:  
 - Bản đồ quy hoạch sử dụng đất đến năm 2020 Quận 4  
 - Bản đồ hiện trạng sử dụng đất năm 2014 phường 12, hệ tọa độ VN2000, kinh tuyến trục 105°45', múi chiều 7

**TỶ LỆ 1 : 1000**

ĐƠN VỊ XÂY DỰNG:  
 - Công ty Cổ phần XNK và Công nghệ địa chính Đất Việt  
 - UBND phường 12 - quận 4 phối hợp thực hiện