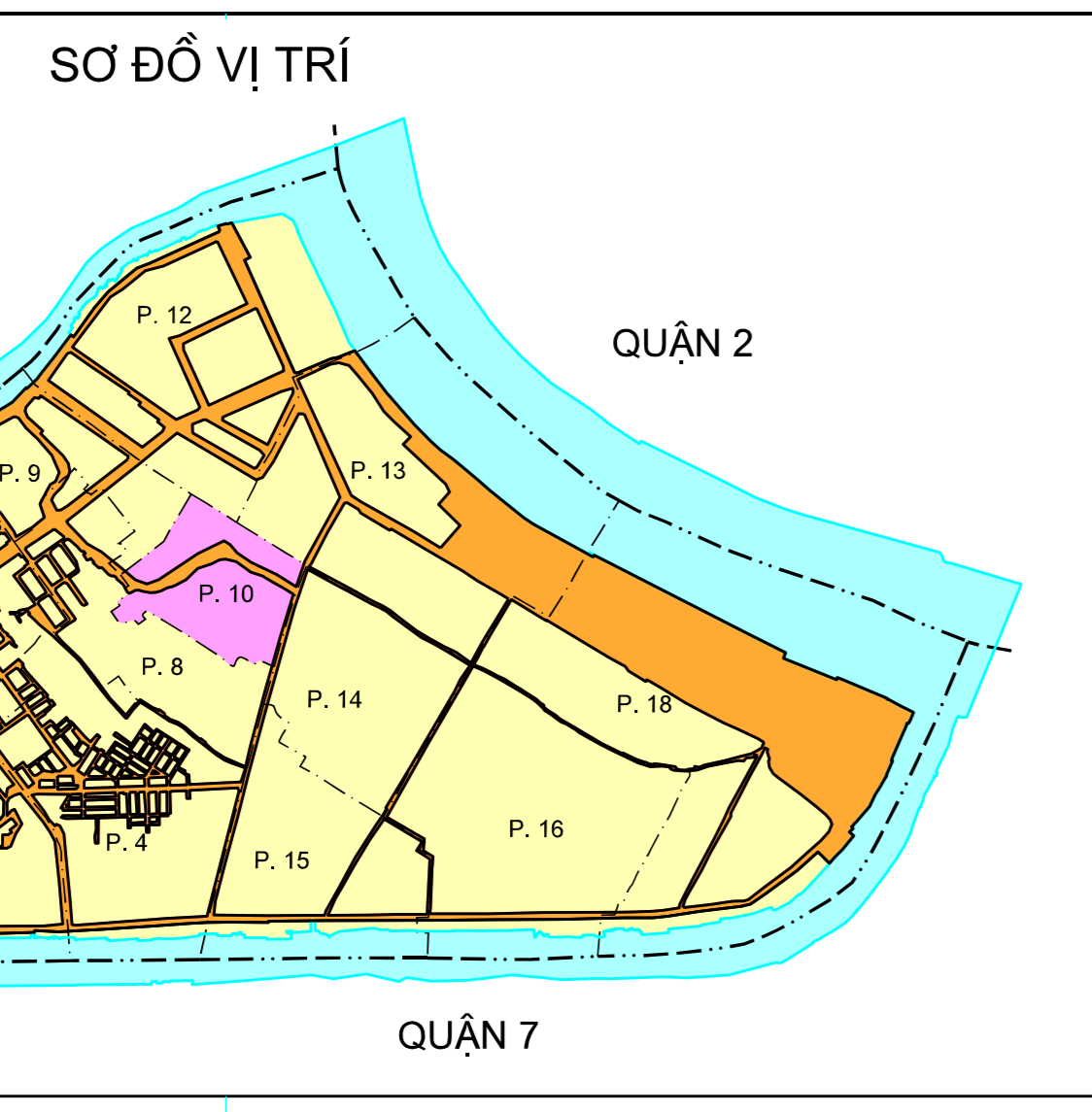
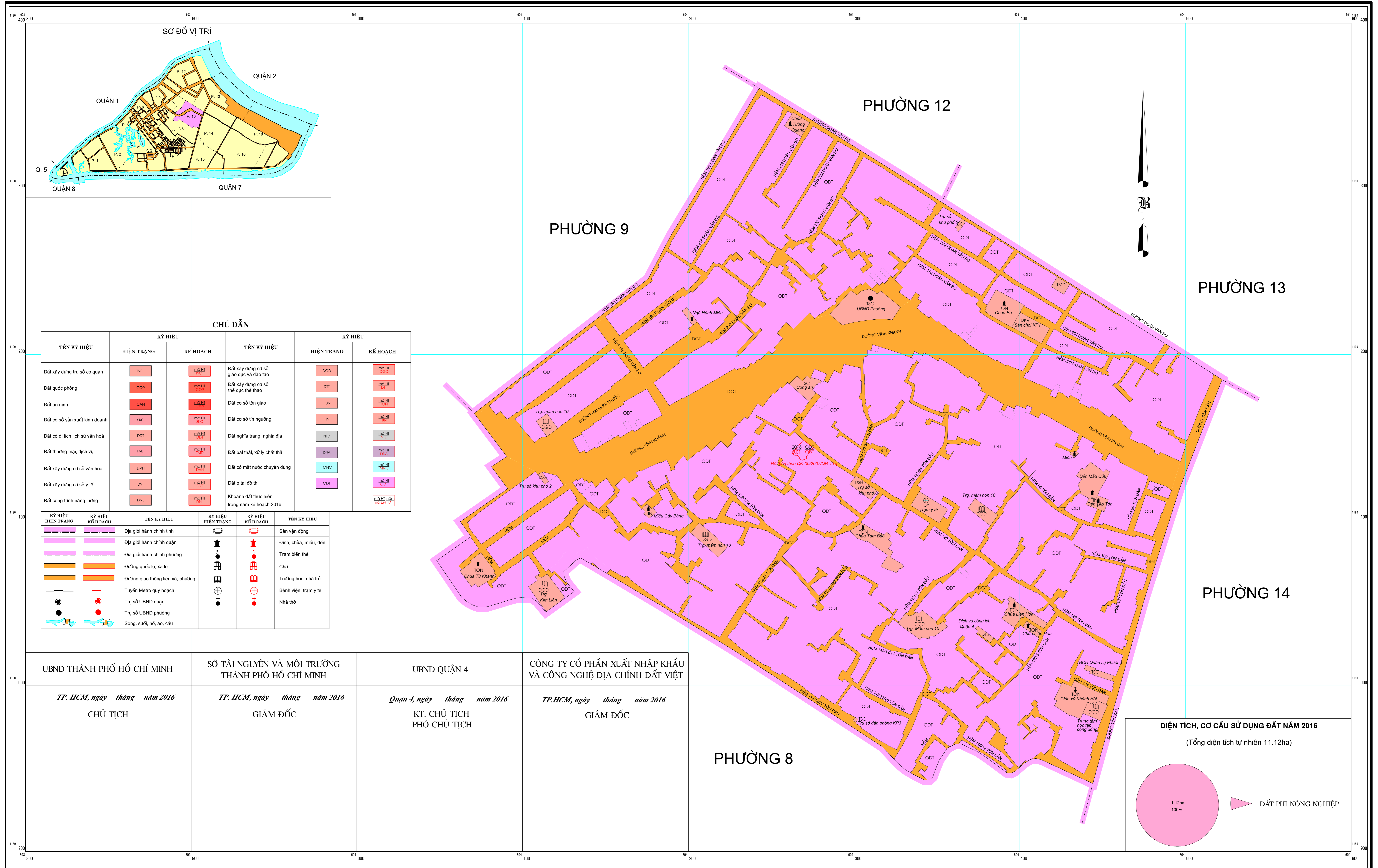


BẢN ĐỒ VỊ TRÍ CÁC DỰ ÁN TRONG KẾ HOẠCH SỬ DỤNG ĐẤT NĂM 2016

PHƯỜNG 10

QUẬN 4

THÀNH PHỐ HỒ CHÍ MINH

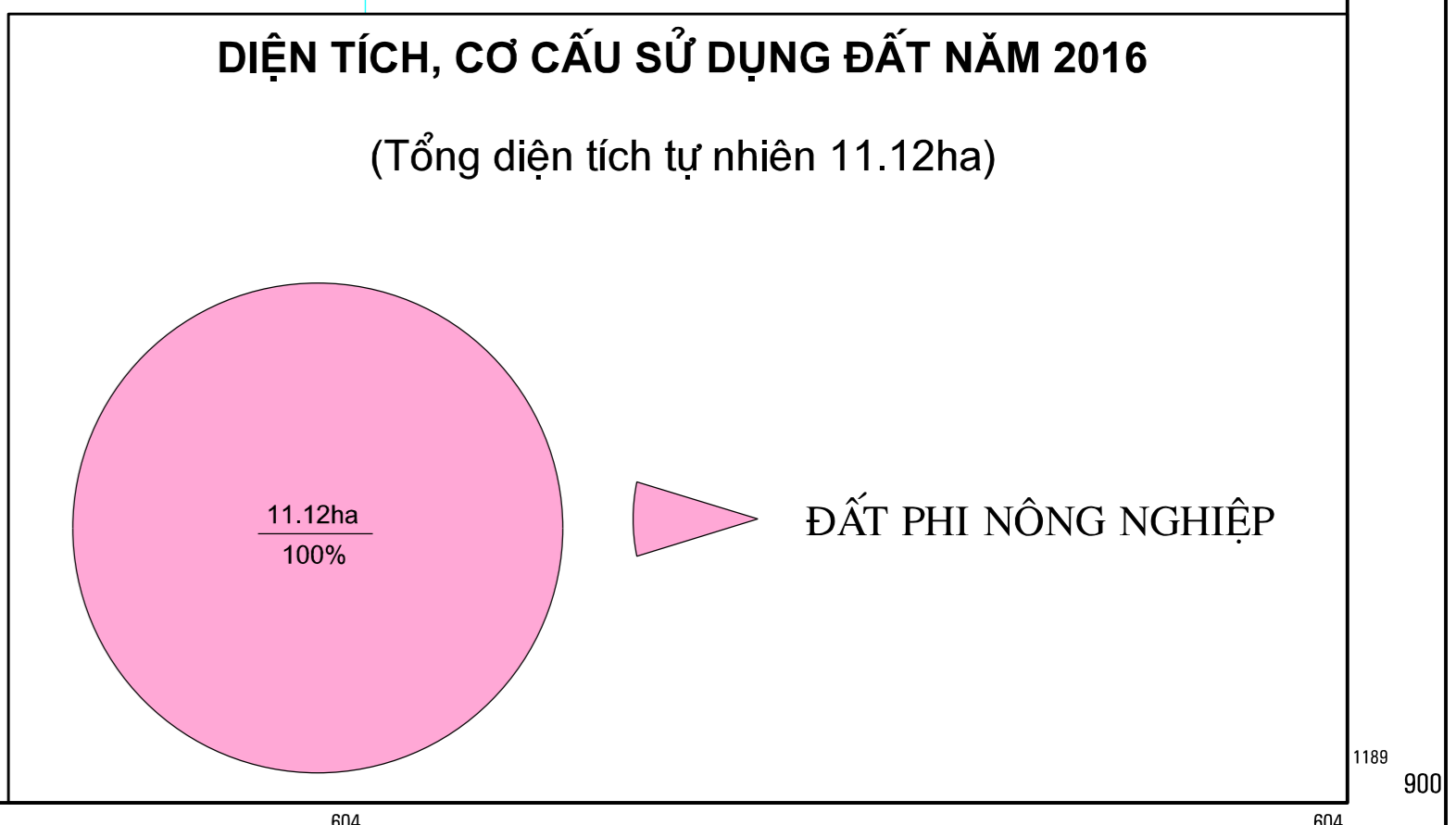


CHÚ DẪN

TÊN KÝ HIỆU	KÝ HIỆU		TÊN KÝ HIỆU	KÝ HIỆU	
	HIỆN TRẠNG	KẾ HOẠCH		HIỆN TRẠNG	KẾ HOẠCH
Đất xây dựng trụ sở cơ quan	TSC		Đất xây dựng cơ sở giáo dục và đào tạo	DGD	
Đất quốc phòng	QDP		Đất xây dựng cơ sở thể dục thể thao	DIT	
Đất an ninh	CAN		Đất cơ sở tôn giáo	TON	
Đất cơ sở sản xuất kinh doanh	SKC		Đất cơ sở tín ngưỡng	TIN	
Đất có di tích lịch sử văn hóa	ODT		Đất nghĩa trang, nghĩa địa	NID	
Đất thương mại, dịch vụ	TMD		Đất bãi thải, xử lý chất thải	DRA	
Đất xây dựng cơ sở văn hóa	DVH		Đất có mặt nước chuyên dùng	MNC	
Đất xây dựng cơ sở y tế	DYT		Đất ở tại đô thị	ODT	
Đất công trình năng lượng	DNL		Khoanh đất thực hiện trong năm kế hoạch 2016		

KÝ HIỆU HIỆN TRẠNG	KÝ HIỆU KẾ HOẠCH	TÊN KÝ HIỆU	KÝ HIỆU HIỆN TRẠNG	KÝ HIỆU KẾ HOẠCH	TÊN KÝ HIỆU
		Địa giới hành chính tỉnh			Sân vận động
		Địa giới hành chính quận			Đình, chùa, miếu, đền
		Địa giới hành chính phường			Trạm biến thế
		Đường quốc lộ, xa lộ			Chợ
		Đường giao thông liên xã, phường			Trường học, nhà trẻ
		Tuyến Metro quy hoạch			Bệnh viện, trạm y tế
		Trụ sở UBND quận			Nhà thờ
		Trụ sở UBND phường			
		Sông, suối, hồ, ao, cầu			

UBND THÀNH PHỐ HỒ CHÍ MINH	SỞ TÀI NGUYÊN VÀ MÔI TRƯỜNG THÀNH PHỐ HỒ CHÍ MINH	UBND QUẬN 4	CÔNG TY CỔ PHẦN XUẤT NHẬP KHẨU VÀ CÔNG NGHỆ ĐỊA CHÍNH ĐẤT VIỆT
TP. HCM, ngày tháng năm 2016 CHỦ TỊCH	TP. HCM, ngày tháng năm 2016 GIÁM ĐỐC	Quận 4, ngày tháng năm 2016 KT. CHỦ TỊCH PHÓ CHỦ TỊCH	TP. HCM, ngày tháng năm 2016 GIÁM ĐỐC



NGUỒN TÀI LIỆU:
- Bản đồ quy hoạch sử dụng đất đến năm 2020 Quận 4
- Bản đồ hiện trạng sử dụng đất năm 2014 phường 10, hệ tọa độ VN2000, kinh tuyến trục 105°45', múi chiếu 3°

TỶ LỆ 1 : 1 000