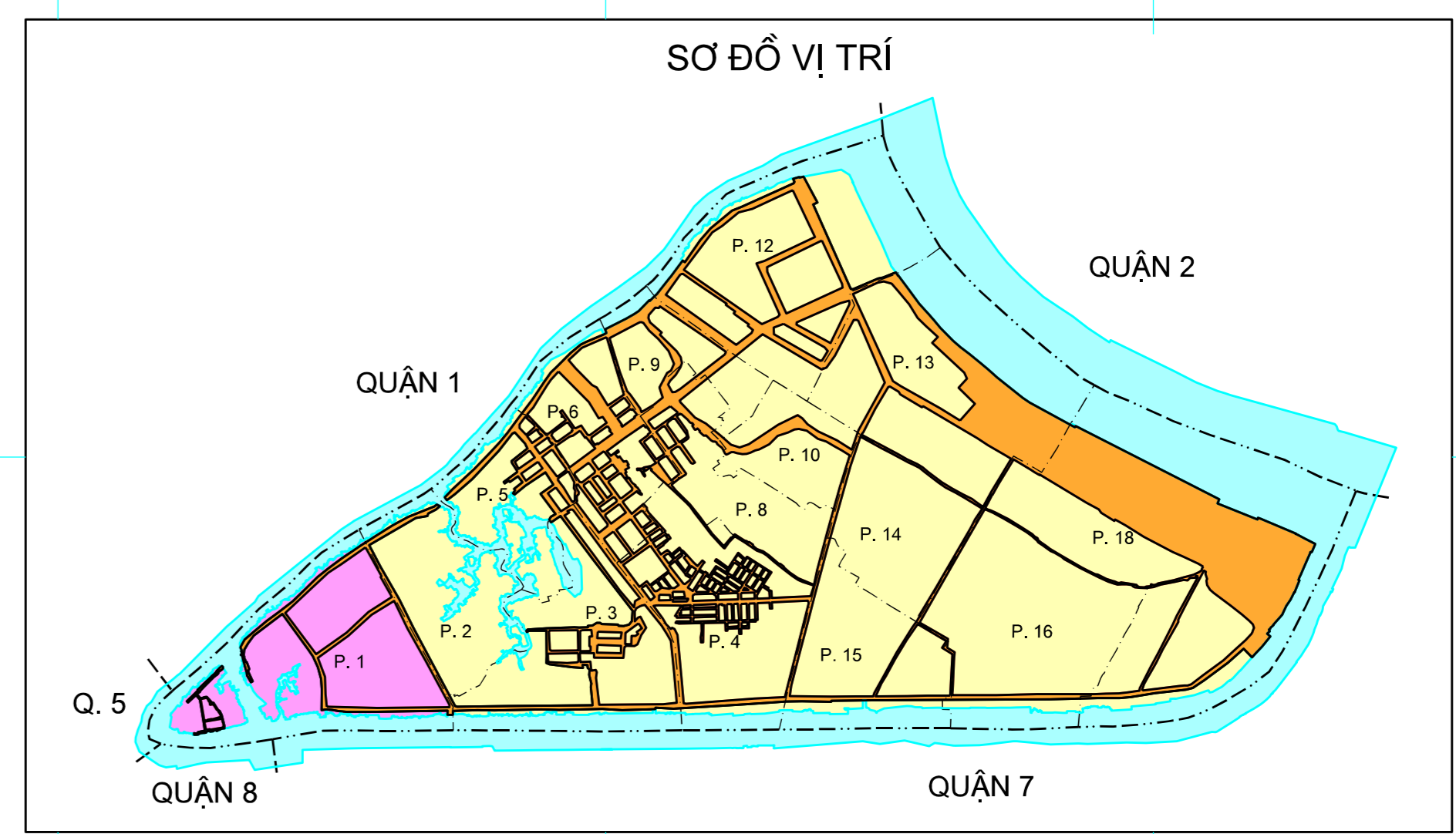

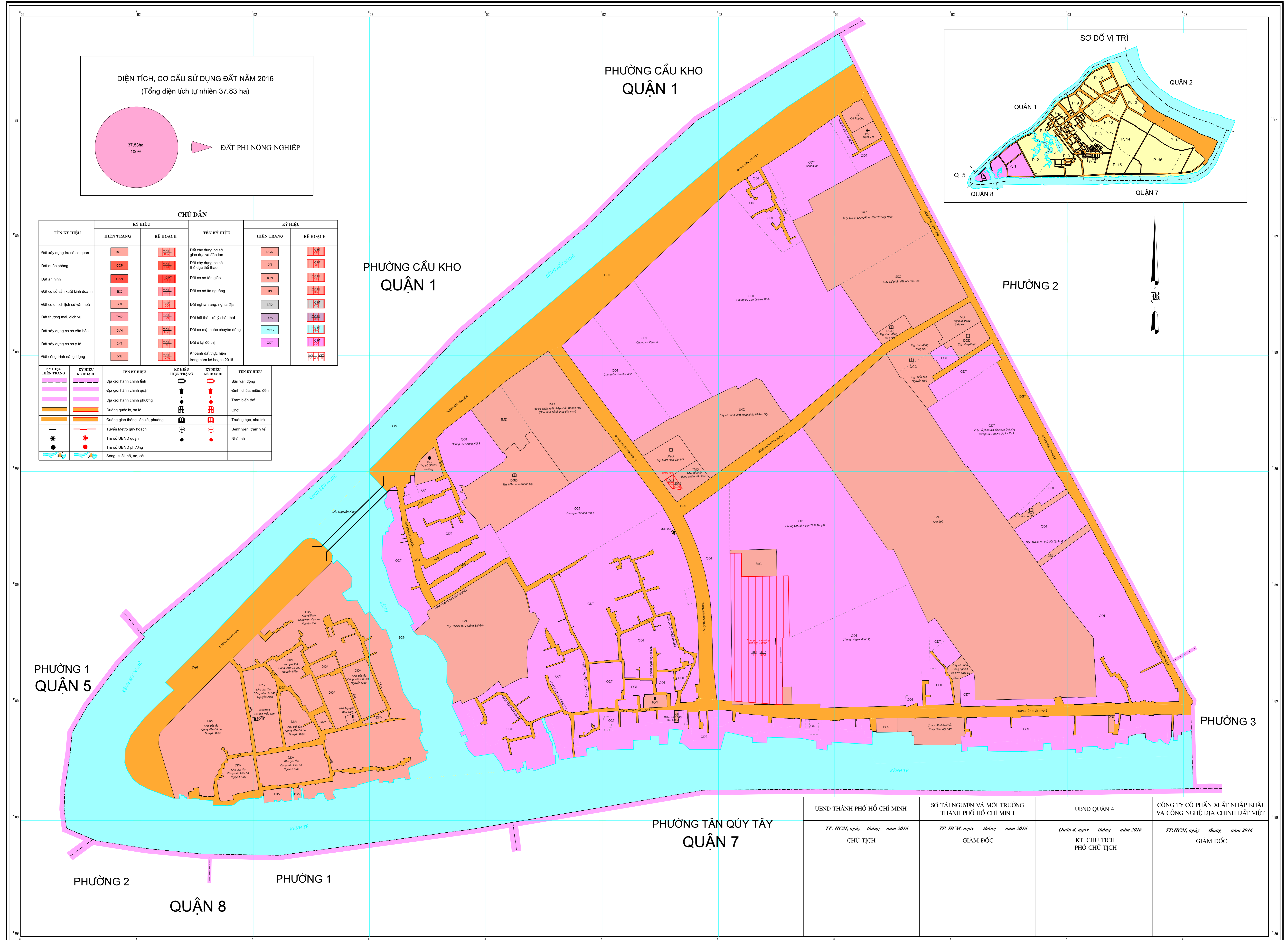


BẢN ĐỒ VỊ TRÍ CÁC DỰ ÁN TRONG KẾ HOẠCH SỬ DỤNG ĐẤT NĂM 2016

PHƯỜNG 1

QUẬN 4

THÀNH PHỐ HỒ CHÍ MINH



CHÚ DẪN

TÊN KÝ HIỆU	KÝ HIỆU		TÊN KÝ HIỆU	KÝ HIỆU	
	HIỆN TRẠNG	KẾ HOẠCH		HIỆN TRẠNG	KẾ HOẠCH
Đất xây dựng trụ sở cơ quan	TIC	[Symbol]	Đất xây dựng cơ sở giáo dục và đào tạo	DGD	[Symbol]
Đất quốc phòng	QDP	[Symbol]	Đất xây dựng cơ sở thể dục thể thao	DTT	[Symbol]
Đất an ninh	CAN	[Symbol]	Đất cơ sở tôn giáo	TGN	[Symbol]
Đất cơ sở sản xuất kinh doanh	SKC	[Symbol]	Đất cơ sở tín ngưỡng	TN	[Symbol]
Đất có di tích lịch sử văn hóa	DDT	[Symbol]	Đất nhà trang, nghĩa địa	ND	[Symbol]
Đất thương mại, dịch vụ	TMD	[Symbol]	Đất bãi thải, xử lý chất thải	DBA	[Symbol]
Đất xây dựng cơ sở văn hóa	DVH	[Symbol]	Đất có một nước chuyên dùng	MNC	[Symbol]
Đất xây dựng cơ sở y tế	DYT	[Symbol]	Đất ở tại đô thị	ODT	[Symbol]
Đất công trình năng lượng	DKL	[Symbol]	Khoanh đất thực hiện trong năm kế hoạch 2016	[Symbol]	[Symbol]

KÝ HIỆU HIỆN TRẠNG	KÝ HIỆU KẾ HOẠCH	TÊN KÝ HIỆU	KÝ HIỆU HIỆN TRẠNG	KÝ HIỆU KẾ HOẠCH	TÊN KÝ HIỆU
[Symbol]	[Symbol]	Đới giới hành chính tỉnh	[Symbol]	[Symbol]	Sân vận động
[Symbol]	[Symbol]	Đới giới hành chính quận	[Symbol]	[Symbol]	Đình, chùa, miếu, đền
[Symbol]	[Symbol]	Đới giới hành chính phường	[Symbol]	[Symbol]	Trạm biển thể
[Symbol]	[Symbol]	Đường quốc lộ, xa lộ	[Symbol]	[Symbol]	Chợ
[Symbol]	[Symbol]	Đường giao thông liên xã, phường	[Symbol]	[Symbol]	Trường học, nhà trẻ
[Symbol]	[Symbol]	Tuyến Metro quy hoạch	[Symbol]	[Symbol]	Bệnh viện, trạm y tế
[Symbol]	[Symbol]	Trụ sở UBND quận	[Symbol]	[Symbol]	Nhà thờ
[Symbol]	[Symbol]	Trụ sở UBND phường	[Symbol]	[Symbol]	
[Symbol]	[Symbol]	Sông, suối, hồ, ao, cầu	[Symbol]	[Symbol]	

UBND THÀNH PHỐ HỒ CHÍ MINH <i>TP. HCM, ngày tháng năm 2016</i> CHỦ TỊCH	SỞ TÀI NGUYÊN VÀ MÔI TRƯỜNG THÀNH PHỐ HỒ CHÍ MINH <i>TP. HCM, ngày tháng năm 2016</i> GIÁM ĐỐC	UBND QUẬN 4 <i>Quận 4, ngày tháng năm 2016</i> KT. CHỦ TỊCH PHÓ CHỦ TỊCH	CÔNG TY CỔ PHẦN XUẤT NHẬP KHẨU VÀ CÔNG NGHỆ ĐỊA CHÍNH ĐẤT VIỆT <i>TP. HCM, ngày tháng năm 2016</i> GIÁM ĐỐC
---	---	---	---

NGUỒN TÀI LIỆU:
- Bản đồ quy hoạch sử dụng đất đến năm 2020 Quận 4
- Bản đồ hiện trạng sử dụng đất năm 2014 phường 1, hệ tọa độ VN2000, kinh tuyến trục 105°45', múi chiếu 3°

TỶ LỆ 1 : 1000

ĐƠN VỊ XÂY DỰNG:
- Công ty Cổ phần XNK và Công nghệ địa chính Đất Việt
- UBND phường 1 - quận 4 phối hợp thực hiện