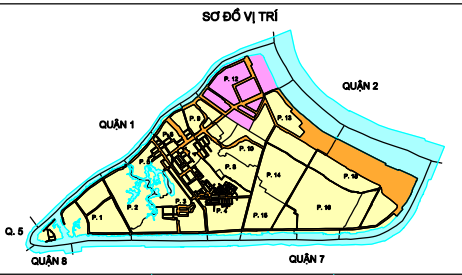
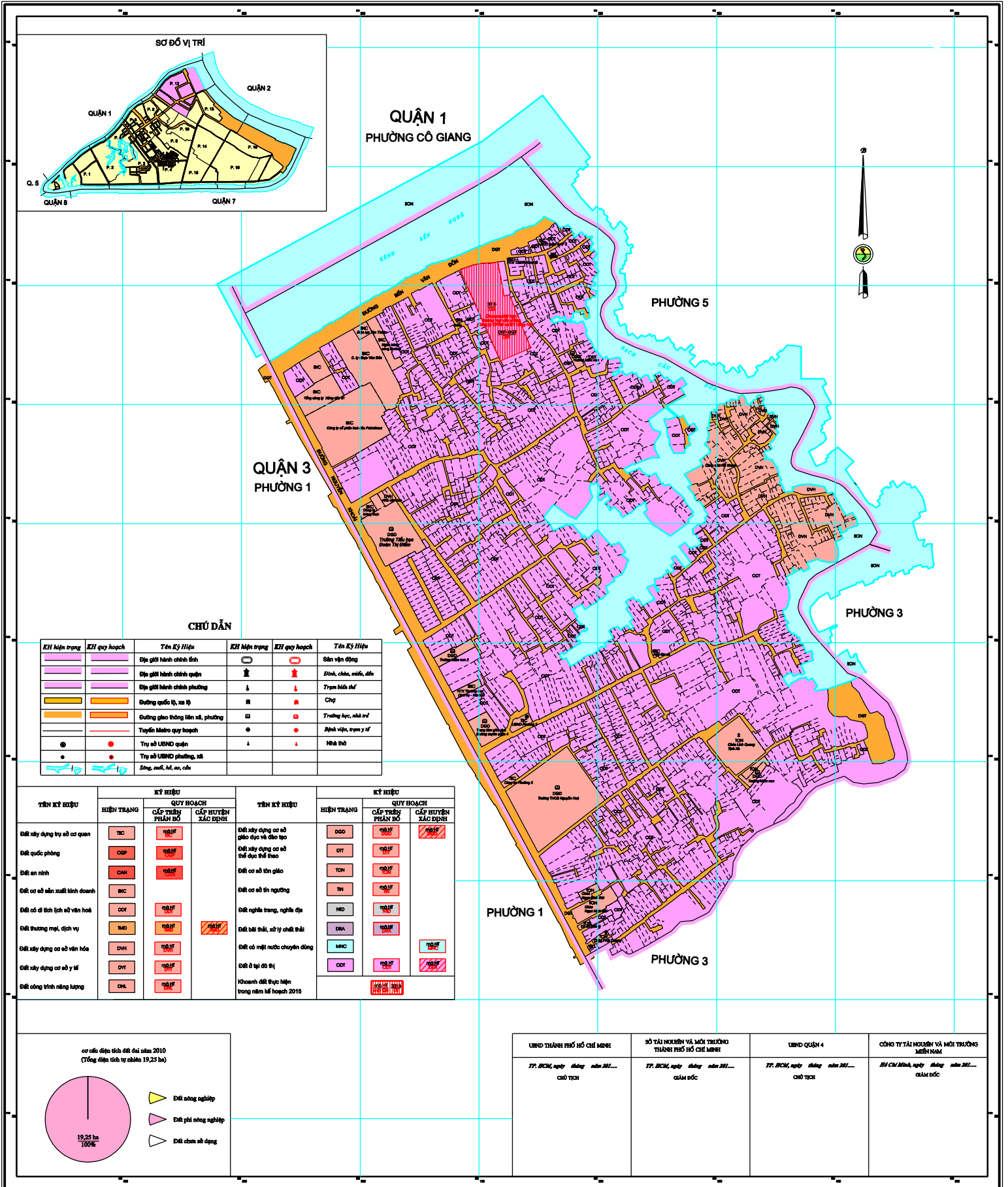


# BẢN ĐỒ VỊ TRÍ CÁC DỰ ÁN TRONG KẾ HOẠCH SỬ DỤNG ĐẤT NĂM 2015

## PHƯỜNG 2

QUẬN 4

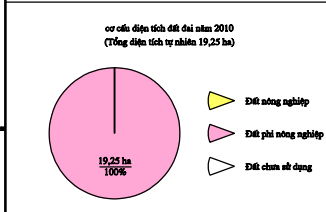
TP. HỒ CHÍ MINH



### CHÚ DẪN

KH hiện trạng	KH quy hoạch	Tên Ký Hiệu	KH hiện trạng	KH quy hoạch	Tên Ký Hiệu
[Symbol]	[Symbol]	Đền thờ hành chính tỉnh	[Symbol]	[Symbol]	Sân vận động
[Symbol]	[Symbol]	Đền thờ hành chính quận	[Symbol]	[Symbol]	Đình, chùa, miếu, đền
[Symbol]	[Symbol]	Đền thờ hành chính phường	[Symbol]	[Symbol]	Trạm biến áp
[Symbol]	[Symbol]	Đường quốc lộ, xa lộ	[Symbol]	[Symbol]	Chợ
[Symbol]	[Symbol]	Đường giao thông liên xã, phường	[Symbol]	[Symbol]	Trường học, nhà trẻ
[Symbol]	[Symbol]	Tuyến Metro quy hoạch	[Symbol]	[Symbol]	Bệnh viện, trạm y tế
[Symbol]	[Symbol]	Trụ sở UBND quận	[Symbol]	[Symbol]	Nhà thờ
[Symbol]	[Symbol]	Trụ sở UBND phường, xã	[Symbol]	[Symbol]	
[Symbol]	[Symbol]	Sông, suối, hồ, ao, kênh			

TÊN KÝ HIỆU	KÝ HIỆU			TÊN KÝ HIỆU	KÝ HIỆU		
	HIỆN TRẠNG	QUY HOẠCH	QUY HOẠCH		HIỆN TRẠNG	QUY HOẠCH	QUY HOẠCH
Đất xây dựng trụ sở cơ quan	[Symbol]	[Symbol]	[Symbol]	Đất xây dựng cơ sở giáo dục và đào tạo	[Symbol]	[Symbol]	[Symbol]
Đất quốc phòng	[Symbol]	[Symbol]	[Symbol]	Đất xây dựng cơ sở thể dục thể thao	[Symbol]	[Symbol]	[Symbol]
Đất an ninh	[Symbol]	[Symbol]	[Symbol]	Đất cơ sở tôn giáo	[Symbol]	[Symbol]	[Symbol]
Đất cơ sở sản xuất kinh doanh	[Symbol]	[Symbol]	[Symbol]	Đất cơ sở tín ngưỡng	[Symbol]	[Symbol]	[Symbol]
Đất cơ sở tích lũy và văn hoá	[Symbol]	[Symbol]	[Symbol]	Đất nghĩa trang, nghĩa địa	[Symbol]	[Symbol]	[Symbol]
Đất thương mại, dịch vụ	[Symbol]	[Symbol]	[Symbol]	Đất bãi thải, xử lý chất thải	[Symbol]	[Symbol]	[Symbol]
Đất xây dựng cơ sở văn hóa	[Symbol]	[Symbol]	[Symbol]	Đất cơ sở nước chuyên dùng	[Symbol]	[Symbol]	[Symbol]
Đất xây dựng cơ sở y tế	[Symbol]	[Symbol]	[Symbol]	Đất ở tại đô thị	[Symbol]	[Symbol]	[Symbol]
Đất công trình năng lượng	[Symbol]	[Symbol]	[Symbol]	Khoảng đất thực hiện trong năm kế hoạch 2015	[Symbol]	[Symbol]	[Symbol]



UBND THÀNH PHỐ HỒ CHÍ MINH CHỦ TỊCH	SỞ TÀI NGUYÊN VÀ MÔI TRƯỜNG THÀNH PHỐ HỒ CHÍ MINH GIÁM ĐỐC	UBND QUẬN 4 CHỦ TỊCH	CÔNG TY TÀI NGUYÊN VÀ MÔI TRƯỜNG MIỀN NAM GIÁM ĐỐC
--	--	-------------------------	---

NGUỒN TÀI LIỆU:  
- Bản đồ 1:25000 năm 2005, tỷ lệ 1:25000, Kinh tuyến trung ương 105 45, vĩ độ 16  
- Bản đồ nền phường 2 quận 4 đã được điều tra thực địa, bổ sung, chỉnh lý thành đúng theo quy định

TỶ LỆ 1:1000

BCH VỊ XÂY DỰNG:  
- Công ty TNHH Nguyên và Môi trường Miền Nam  
- UBND phường 2 quận 4 phối hợp thực hiện