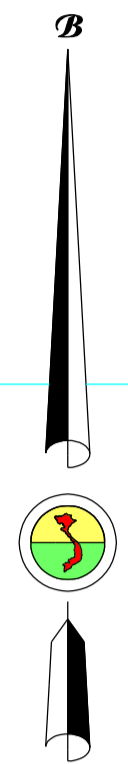
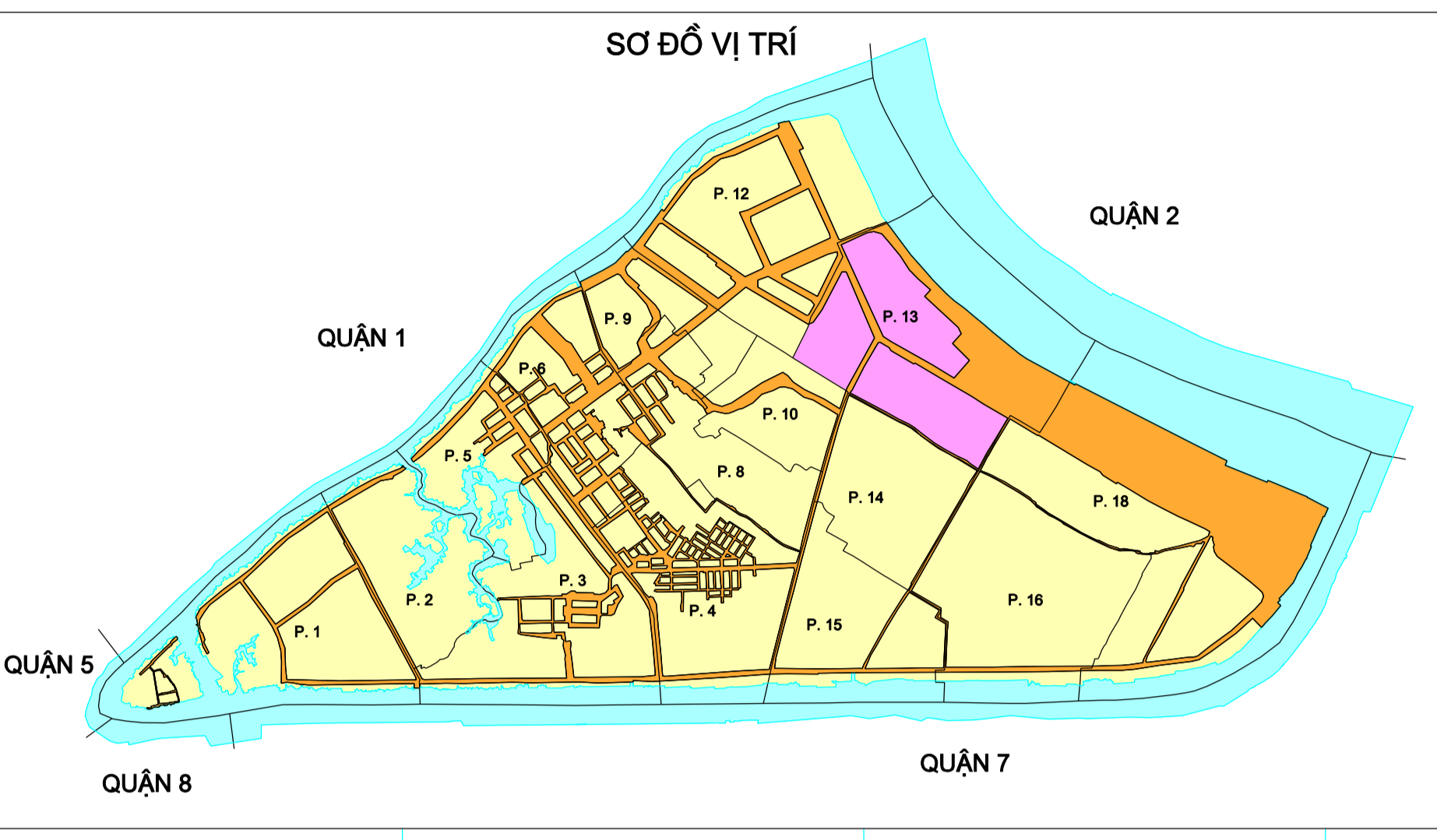
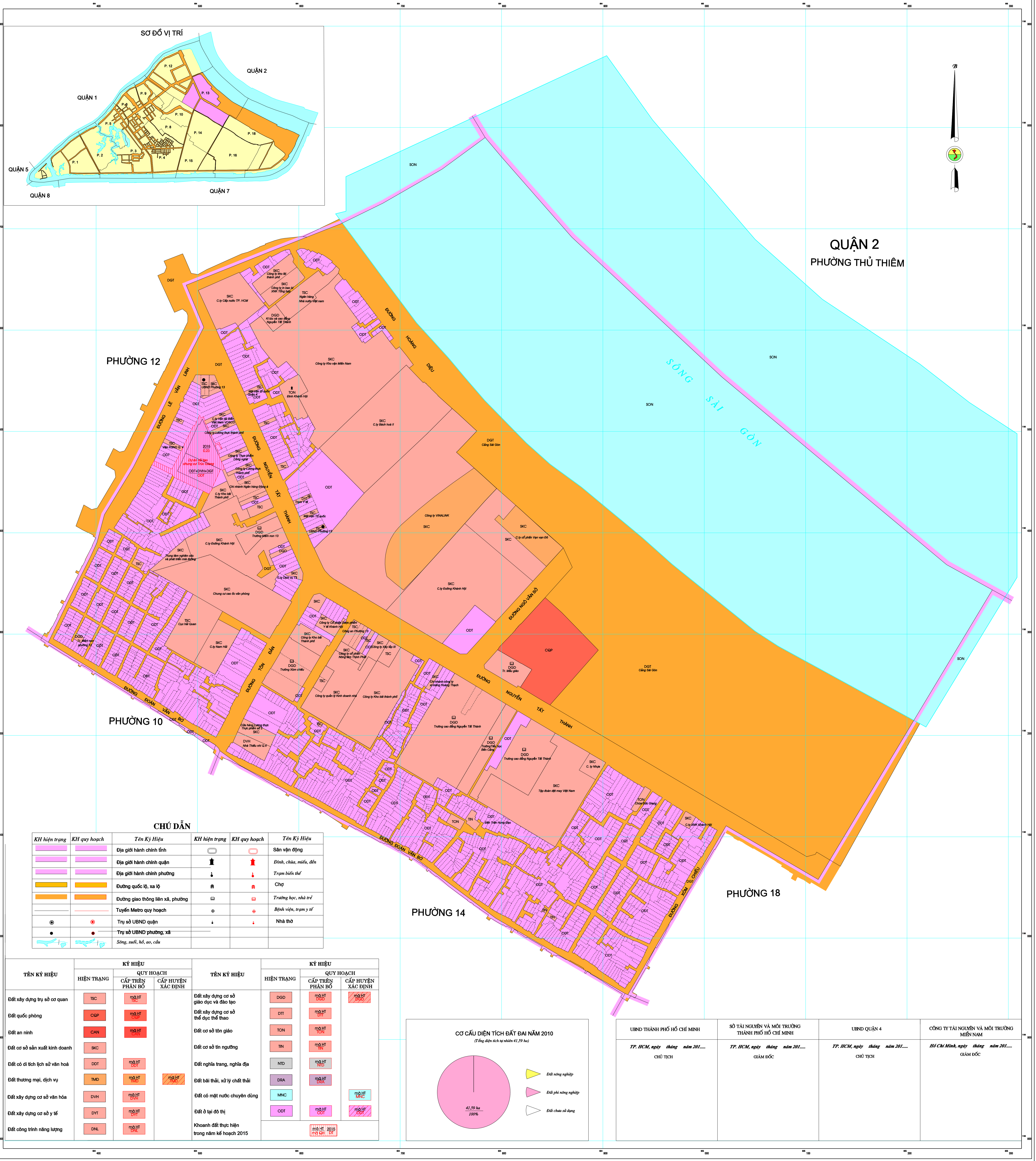


BẢN ĐỒ VỊ TRÍ CÁC DỰ ÁN TRONG KẾ HOẠCH SỬ DỤNG ĐẤT NĂM 2015 PHƯỜNG 13

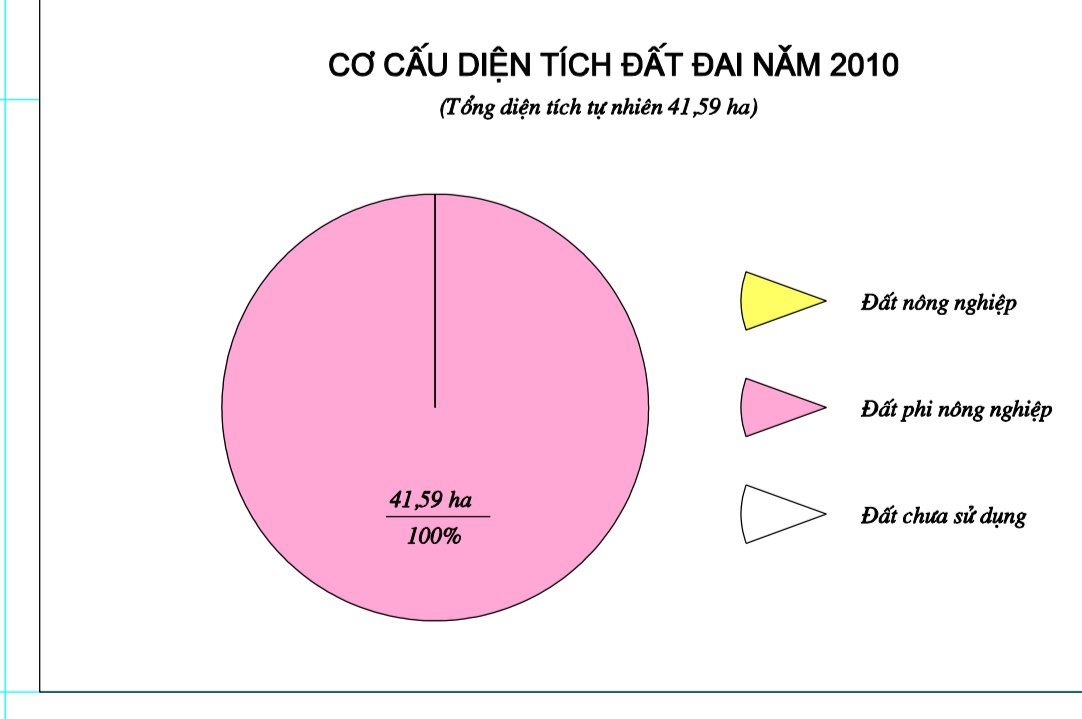
QUẬN 4

TP. HỒ CHÍ MINH



KH hiện trạng	KH quy hoạch	Tên Ký Hiệu	KH hiện trạng	KH quy hoạch	Tên Ký Hiệu
[Symbol]	[Symbol]	Địa giới hành chính tỉnh	[Symbol]	[Symbol]	Sân vận động
[Symbol]	[Symbol]	Địa giới hành chính quận	[Symbol]	[Symbol]	Đình, chùa, miếu, đền
[Symbol]	[Symbol]	Địa giới hành chính phường	[Symbol]	[Symbol]	Trạm biến thế
[Symbol]	[Symbol]	Đường quốc lộ, xa lộ	[Symbol]	[Symbol]	Chợ
[Symbol]	[Symbol]	Đường giao thông liên xã, phường	[Symbol]	[Symbol]	Trường học, nhà trẻ
[Symbol]	[Symbol]	Tuyến Metro quy hoạch	[Symbol]	[Symbol]	Bệnh viện, trạm y tế
[Symbol]	[Symbol]	Trụ sở UBND quận	[Symbol]	[Symbol]	Nhà thờ
[Symbol]	[Symbol]	Trụ sở UBND phường, xã	[Symbol]	[Symbol]	
[Symbol]	[Symbol]	Sông, suối, hồ, ao, cầu	[Symbol]	[Symbol]	

TÊN KÝ HIỆU	KÝ HIỆU		TÊN KÝ HIỆU	KÝ HIỆU	
	HIỆN TRẠNG	QUY HOẠCH		HIỆN TRẠNG	QUY HOẠCH
Đất xây dựng trụ sở cơ quan	TSC	mô hình TSC	Đất xây dựng cơ sở giáo dục và đào tạo	DGD	mô hình DGD
Đất quốc phòng	CQP	mô hình CQP	Đất xây dựng cơ sở thể dục thể thao	DIT	mô hình DIT
Đất an ninh	CAN	mô hình CAN	Đất cơ sở tôn giáo	TON	mô hình TON
Đất cơ sở sản xuất kinh doanh	SKC	mô hình SKC	Đất cơ sở tín ngưỡng	TIN	mô hình TIN
Đất có di tích lịch sử văn hóa	COI	mô hình COI	Đất nghĩa trang, nghĩa địa	NID	mô hình NID
Đất thương mại, dịch vụ	TMD	mô hình TMD	Đất bãi thải, xử lý chất thải	DRA	mô hình DRA
Đất xây dựng cơ sở văn hóa	DVH	mô hình DVH	Đất có mặt nước chuyên dùng	MNC	mô hình MNC
Đất xây dựng cơ sở y tế	DYT	mô hình DYT	Đất ở tại đô thị	ODT	mô hình ODT
Đất công trình năng lượng	DNL	mô hình DNL	Khoanh đất thực hiện trong năm kế hoạch 2015	[Symbol]	[Symbol]



UBND THÀNH PHỐ HỒ CHÍ MINH	SỞ TÀI NGUYÊN VÀ MÔI TRƯỜNG THÀNH PHỐ HỒ CHÍ MINH	UBND QUẬN 4	CÔNG TY TÀI NGUYÊN VÀ MÔI TRƯỜNG MIỀN NAM
TP. HCM, ngày tháng năm 201.... CHỦ TỊCH	TP. HCM, ngày tháng năm 201.... GIÁM ĐỐC	TP. HCM, ngày tháng năm 201.... CHỦ TỊCH	HỒ CHÍ MINH, ngày tháng năm 201.... GIÁM ĐỐC

TỶ LỆ 1:1000

NGUỒN TÀI LIỆU:
- Bản đồ HCSĐ năm 2001, tỷ lệ 1:50.000, Kinh tuyến trung ương 101°45', méo chiếu 3°
- Bản đồ nền phường 13 quận 4 đã được điều tra thực địa, hồ sạng, chính lý biến động theo qui định

ĐƠN VỊ XÂY DỰNG:
- Công ty Tài nguyên và Môi trường Miền Nam
- UBND phường 13 quận 4 phối hợp thực hiện