
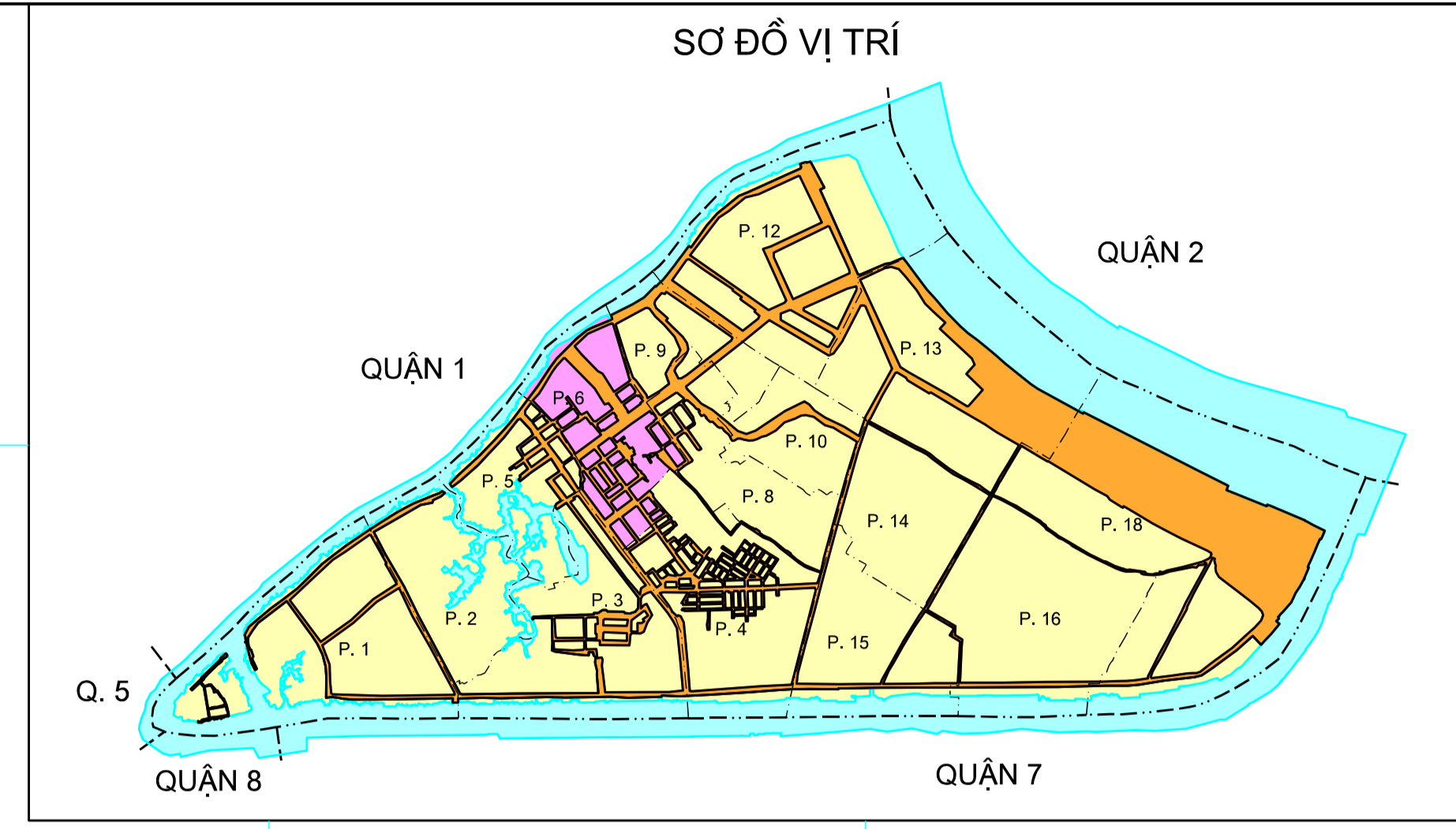
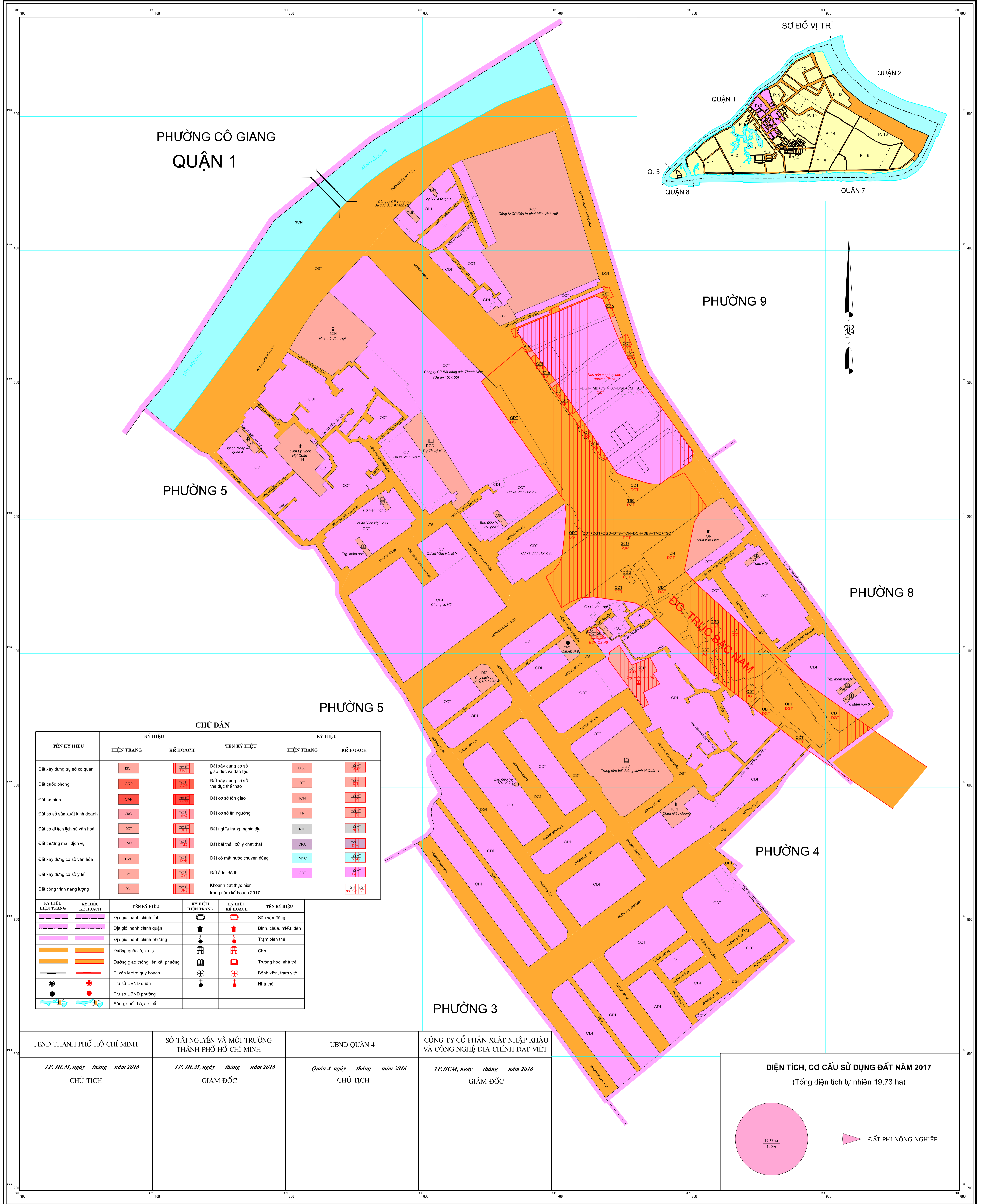


BẢN ĐỒ VỊ TRÍ CÁC DỰ ÁN TRONG KẾ HOẠCH SỬ DỤNG ĐẤT NĂM 2017

PHƯỜNG 6

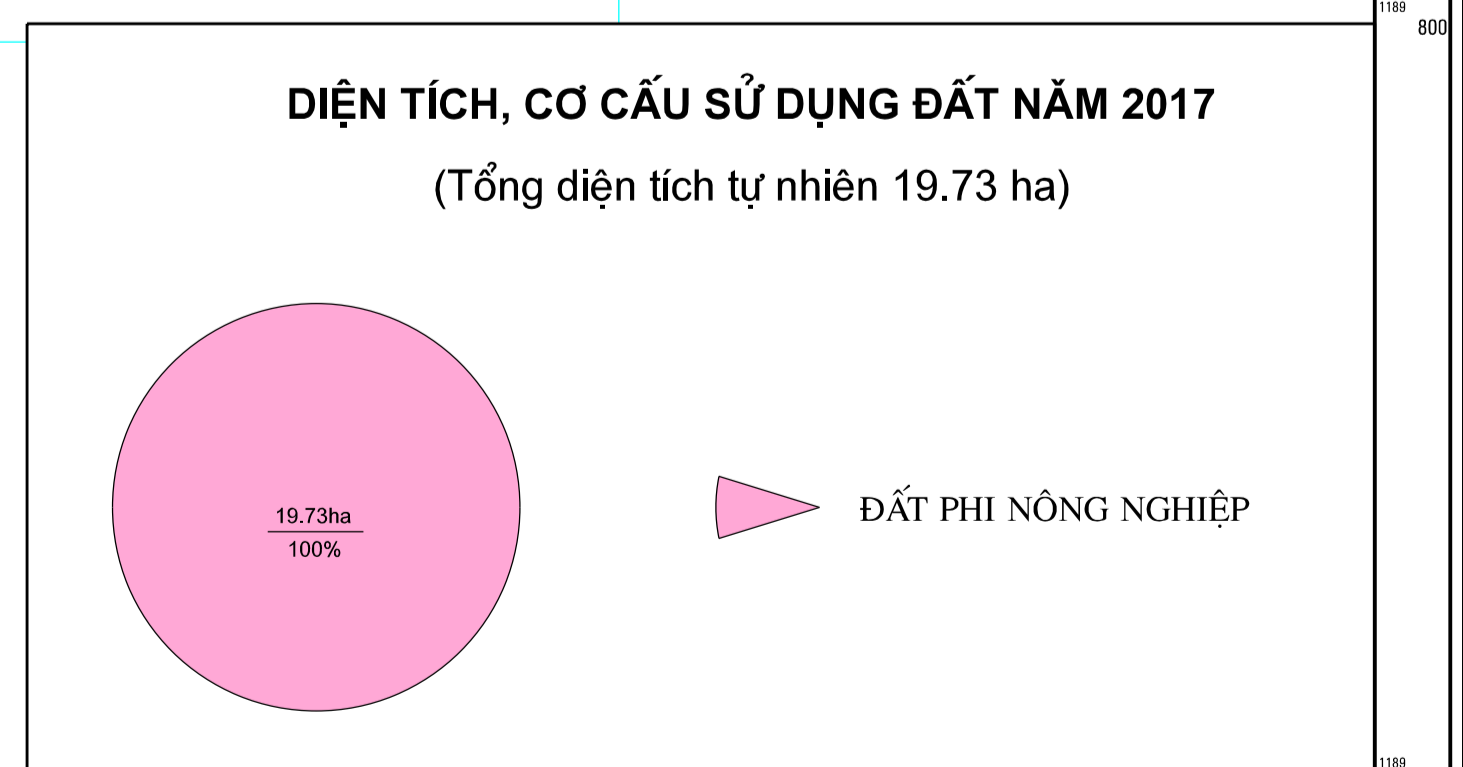
QUẬN 4 THÀNH PHỐ HỒ CHÍ MINH



CHÚ DẪN

TÊN KÝ HIỆU	KÝ HIỆU		TÊN KÝ HIỆU	KÝ HIỆU	
	HIỆN TRẠNG	KẾ HOẠCH		HIỆN TRẠNG	KẾ HOẠCH
Đất xây dựng trụ sở cơ quan	TSC		Đất xây dựng cơ sở giáo dục và đào tạo	DGD	
Đất quốc phòng	QDP		Đất xây dựng cơ sở thể dục thể thao	DTT	
Đất an ninh	CAN		Đất cơ sở tôn giáo	TGN	
Đất cơ sở sản xuất kinh doanh	SKC		Đất cơ sở tín ngưỡng	TN	
Đất có di tích lịch sử văn hóa	DDI		Đất nghĩa trang, nghĩa địa	NTD	
Đất thương mại, dịch vụ	TMD		Đất bãi thải, xử lý chất thải	DRA	
Đất xây dựng cơ sở văn hóa	DVH		Đất có mặt nước chuyên dùng	MVC	
Đất xây dựng cơ sở y tế	DYT		Đất ở tại đô thị	ODT	
Đất công trình năng lượng	DNL		Khoanh đất thực hiện trong năm kế hoạch 2017		

KÝ HIỆU HIỆN TRẠNG	KÝ HIỆU KẾ HOẠCH	TÊN KÝ HIỆU HIỆN TRẠNG	TÊN KÝ HIỆU KẾ HOẠCH
		Địa giới hành chính tỉnh	Địa giới hành chính quận
		Địa giới hành chính phường	Đường quốc lộ, xa lộ
		Đường giao thông liên xã, phường	Tuyến Metro quy hoạch
		Trụ sở UBND quận	Trụ sở UBND phường
		Sông, suối, hồ, ao, cầu	



UBND THÀNH PHỐ HỒ CHÍ MINH <i>TP. HCM, ngày tháng năm 2016</i> CHỦ TỊCH	SỞ TÀI NGUYÊN VÀ MÔI TRƯỜNG THÀNH PHỐ HỒ CHÍ MINH <i>TP. HCM, ngày tháng năm 2016</i> GIÁM ĐỐC	UBND QUẬN 4 <i>Quận 4, ngày tháng năm 2016</i> CHỦ TỊCH	CÔNG TY CỔ PHẦN XUẤT NHẬP KHẨU VÀ CÔNG NGHỆ ĐỊA CHÍNH ĐẤT VIỆT <i>TP. HCM, ngày tháng năm 2016</i> GIÁM ĐỐC
---	---	---	--

NGUỒN TÀI LIỆU:
 - Bản đồ quy hoạch sử dụng đất đến năm 2020 Quận 4
 - Bản đồ hiện trạng sử dụng đất năm 2014 phường 6, hệ tọa độ VN2000, kinh tuyến trục 105°45', múi chiều 3°

TỶ LỆ 1 : 1 000

ĐƠN VỊ XÂY DỰNG:
 - Công ty Cổ phần XNK và Công nghệ địa chính Đất Việt
 - UBND phường 6 - Quận 4 phối hợp thực hiện