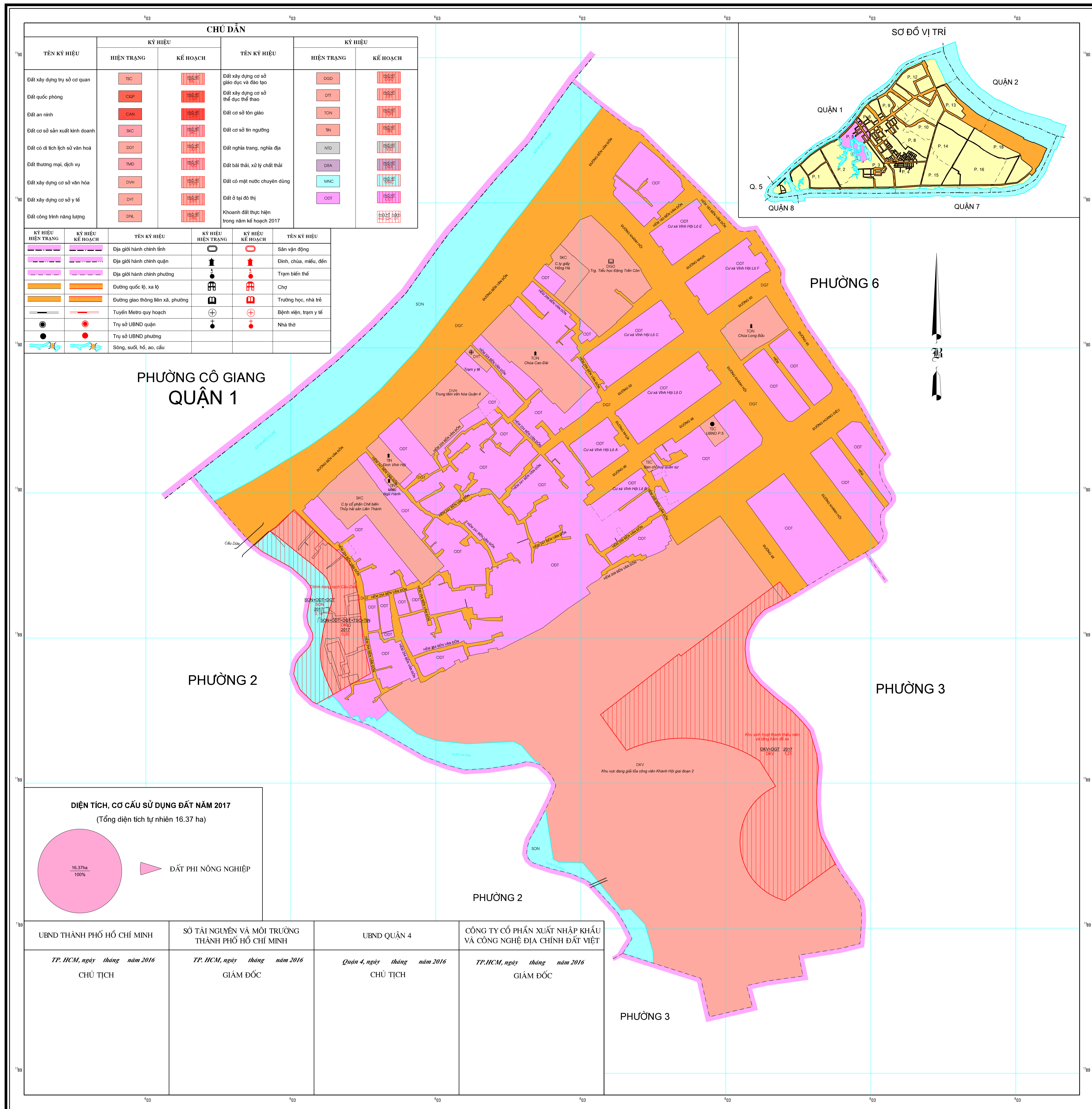


BẢN ĐỒ VỊ TRÍ CÁC DỰ ÁN TRONG KẾ HOẠCH SỬ DỤNG ĐẤT NĂM 2017

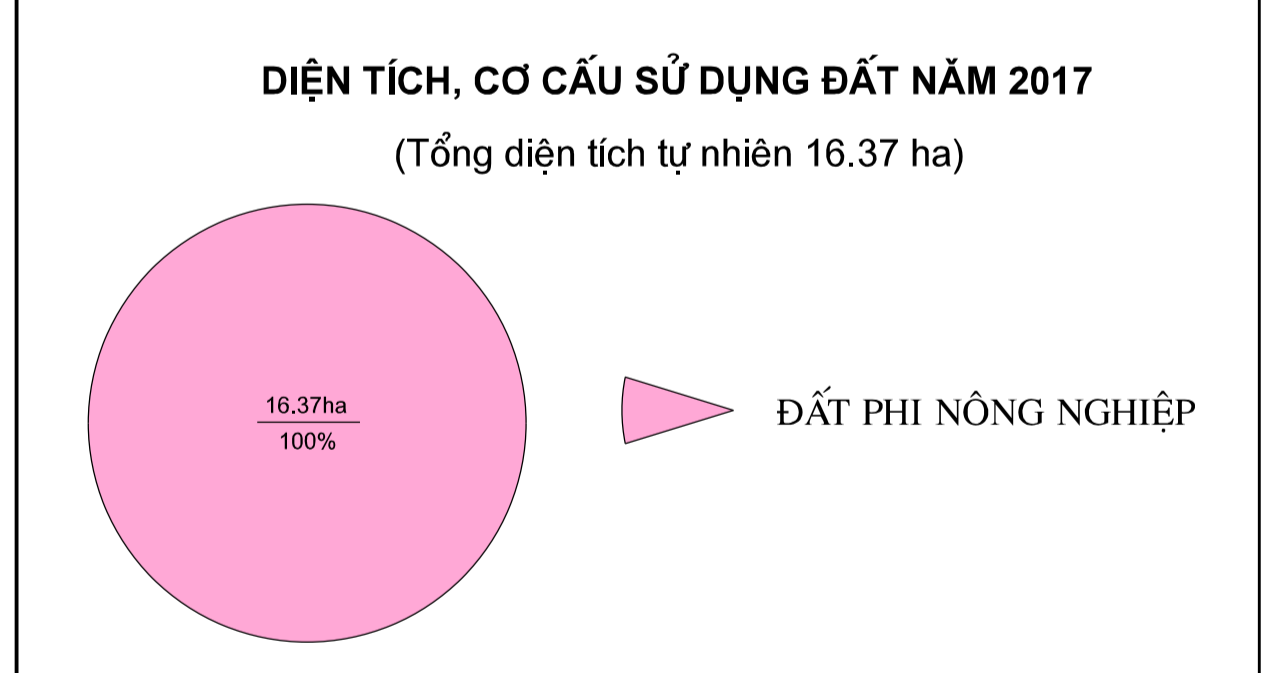
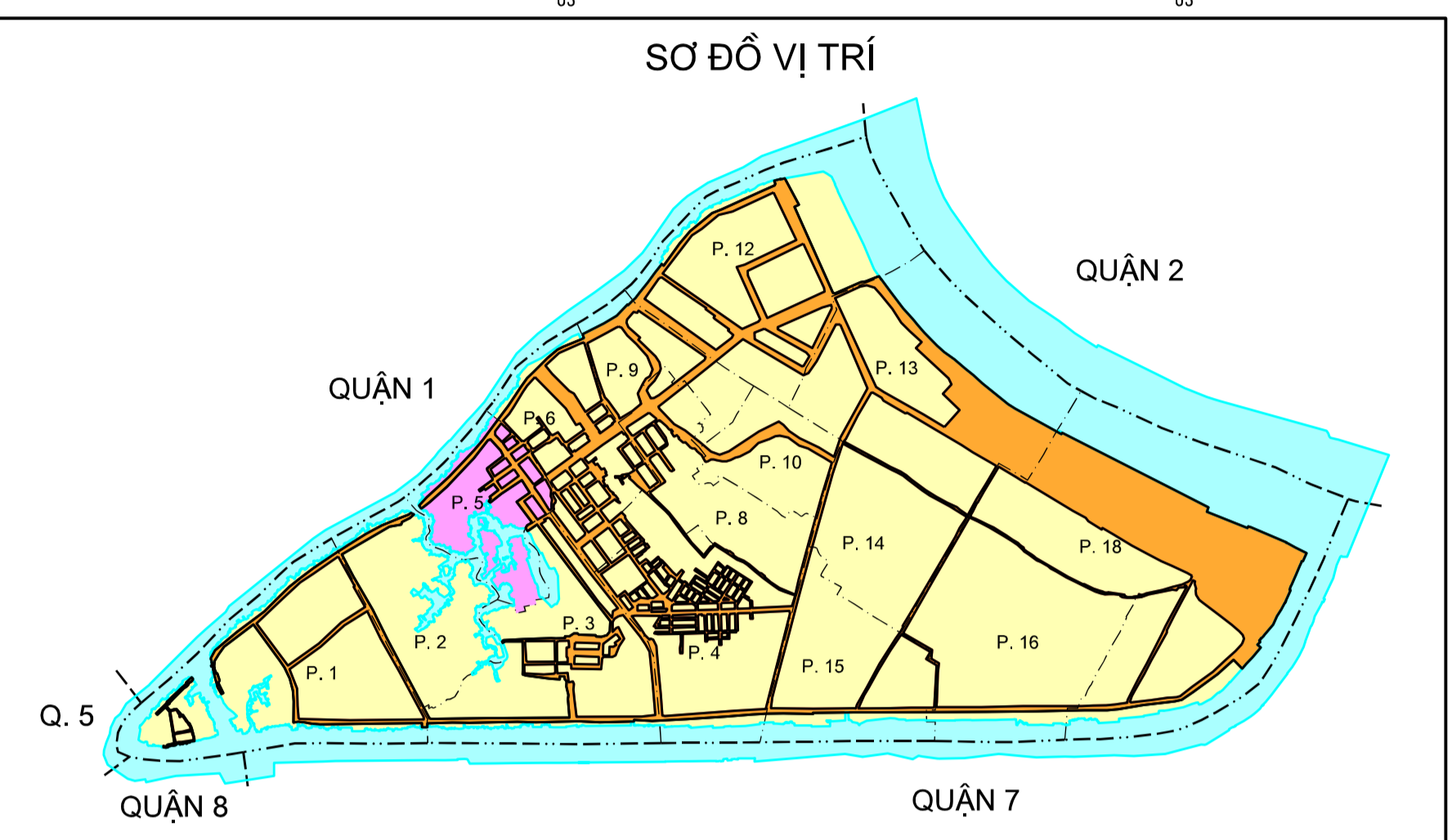
PHƯỜNG 5

QUẬN 4 THÀNH PHỐ HỒ CHÍ MINH



CHỮ DẪN					
TÊN KÝ HIỆU	KÝ HIỆU		TÊN KÝ HIỆU	KÝ HIỆU	
	HIỆN TRẠNG	KẾ HOẠCH		HIỆN TRẠNG	KẾ HOẠCH
Đất xây dựng trụ sở cơ quan	TSC		Đất xây dựng cơ sở giáo dục và đào tạo	DGD	
Đất quốc phòng	QDP		Đất xây dựng cơ sở thể dục thể thao	DTT	
Đất an ninh	CAN		Đất cơ sở tôn giáo	TON	
Đất cơ sở sản xuất kinh doanh	SXC		Đất cơ sở tín ngưỡng	TNG	
Đất cơ sở di tích lịch sử văn hoá	DOT		Đất nghĩa trang, nghĩa địa	NTD	
Đất thương mại dịch vụ	IMD		Đất bãi thải, xử lý chất thải	DRA	
Đất xây dựng cơ sở văn hóa	DVH		Đất có mặt nước chuyên dùng	MNC	
Đất xây dựng cơ sở y tế	DYT		Đất ở tại đô thị	COI	
Đất công trình năng lượng	CNL		Khoanh đất thực hiện trong năm kế hoạch 2017		

KÝ HIỆU HIỆN TRẠNG	KÝ HIỆU KẾ HOẠCH	TÊN KÝ HIỆU	KÝ HIỆU HIỆN TRẠNG	KÝ HIỆU KẾ HOẠCH	TÊN KÝ HIỆU
		Địa giới hành chính tỉnh			Sân vận động
		Địa giới hành chính quận			Đình, chùa, miếu, đền
		Địa giới hành chính phường			Trạm biến thế
		Đường quốc lộ, xa lộ			Chợ
		Đường giao thông liên xã, phường			Trường học, nhà trẻ
		Tuyến Metro quy hoạch			Bệnh viện, trạm y tế
		Trụ sở UBND quận			Nhà thờ
		Trụ sở UBND phường			
		Sông, suối, hồ, ao, cầu			



UBND THÀNH PHỐ HỒ CHÍ MINH	SỞ TÀI NGUYÊN VÀ MÔI TRƯỜNG THÀNH PHỐ HỒ CHÍ MINH	UBND QUẬN 4	CÔNG TY CỔ PHẦN XUẤT NHẬP KHẨU VÀ CÔNG NGHỆ ĐỊA CHÍNH ĐẤT VIỆT
TP. HCM, ngày tháng năm 2016	TP. HCM, ngày tháng năm 2016	Quận 4, ngày tháng năm 2016	TP. HCM, ngày tháng năm 2016
CHỦ TỊCH	GIÁM ĐỐC	CHỦ TỊCH	GIÁM ĐỐC

TỶ LỆ 1 : 1000

NGUỒN TÀI LIỆU:
 - Bản đồ quy hoạch sử dụng đất đến năm 2020 Quận 4
 - Bản đồ hiện trạng sử dụng đất năm 2014 phường 5, hệ tọa độ VN2000, kinh tuyến trục 105°45', meridien 3°

ĐƠN VỊ XÂY DỰNG:
 - Công ty Cổ phần XNK và Công nghệ địa chính Đất Việt
 - UBND phường 5 - Quận 4 phối hợp thực hiện