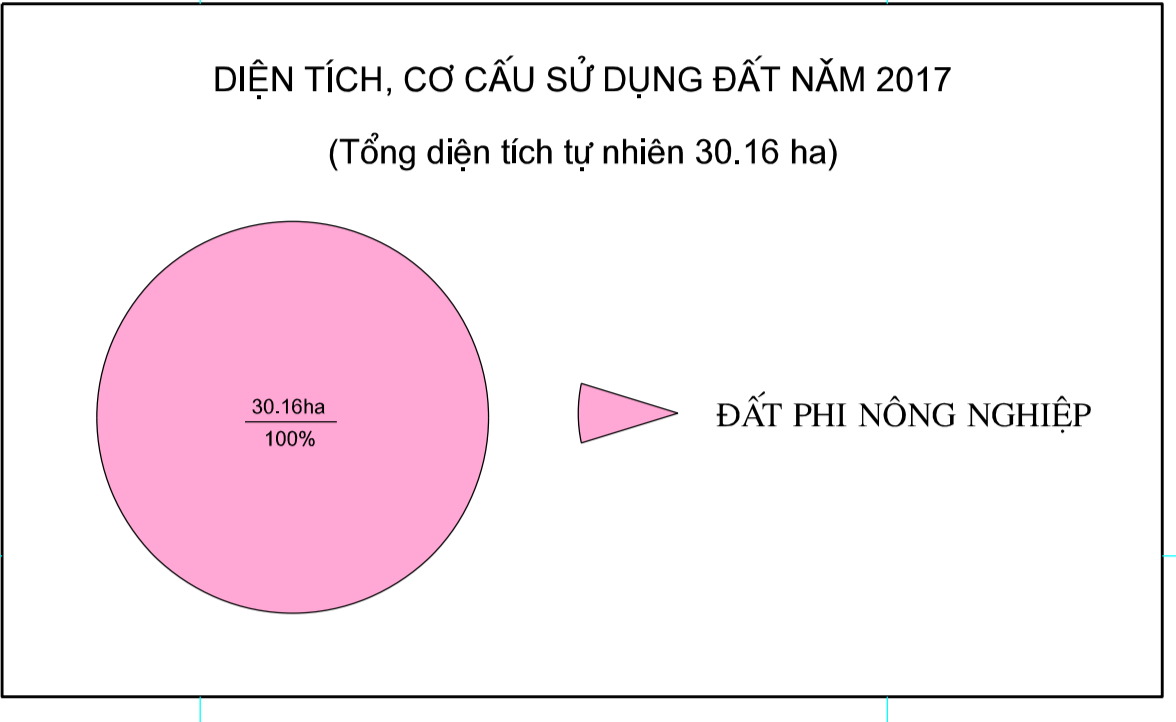
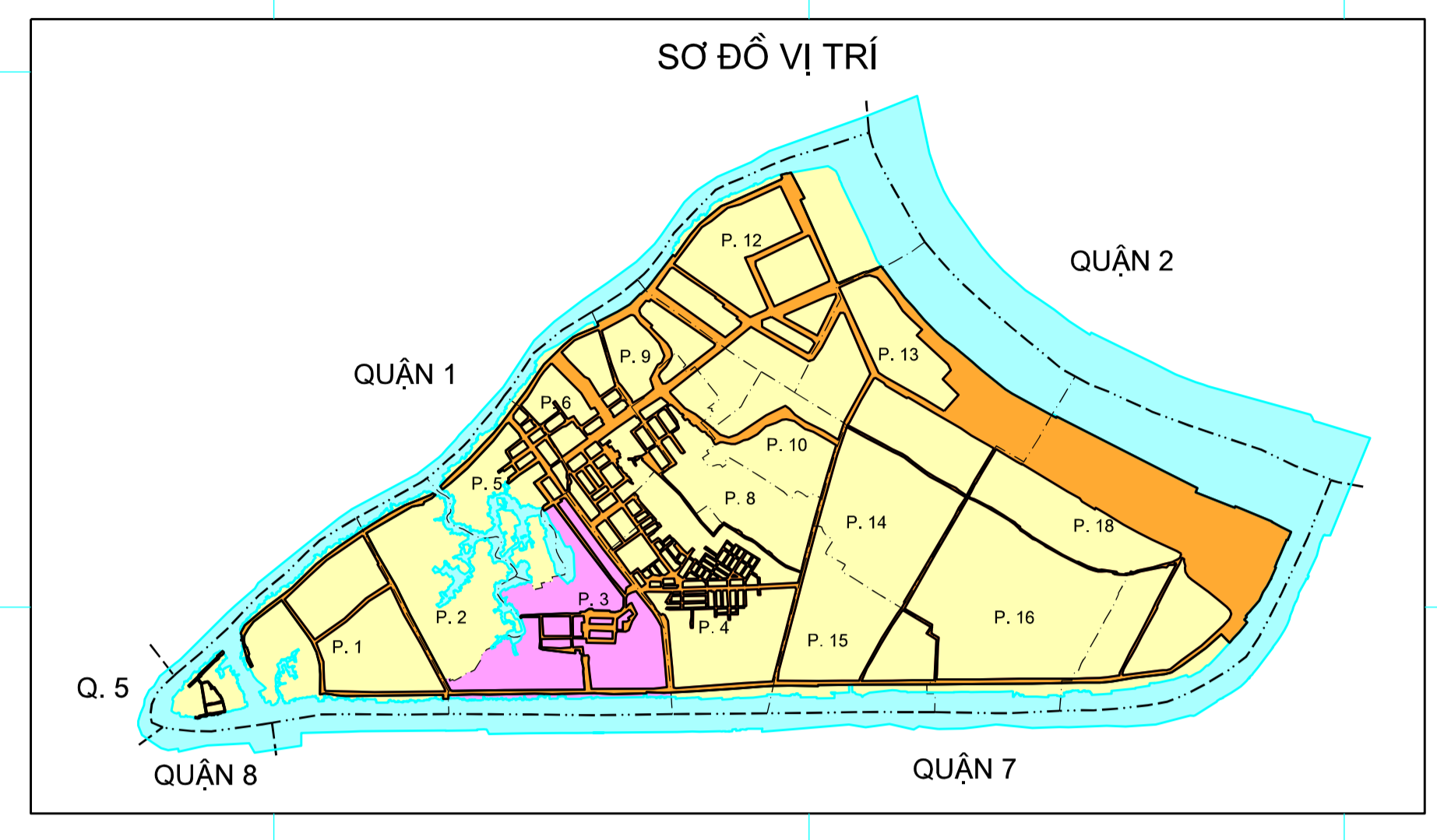


BẢN ĐỒ VỊ TRÍ CÁC DỰ ÁN TRONG KẾ HOẠCH SỬ DỤNG ĐẤT NĂM 2017

PHƯỜNG 3

QUẬN 4

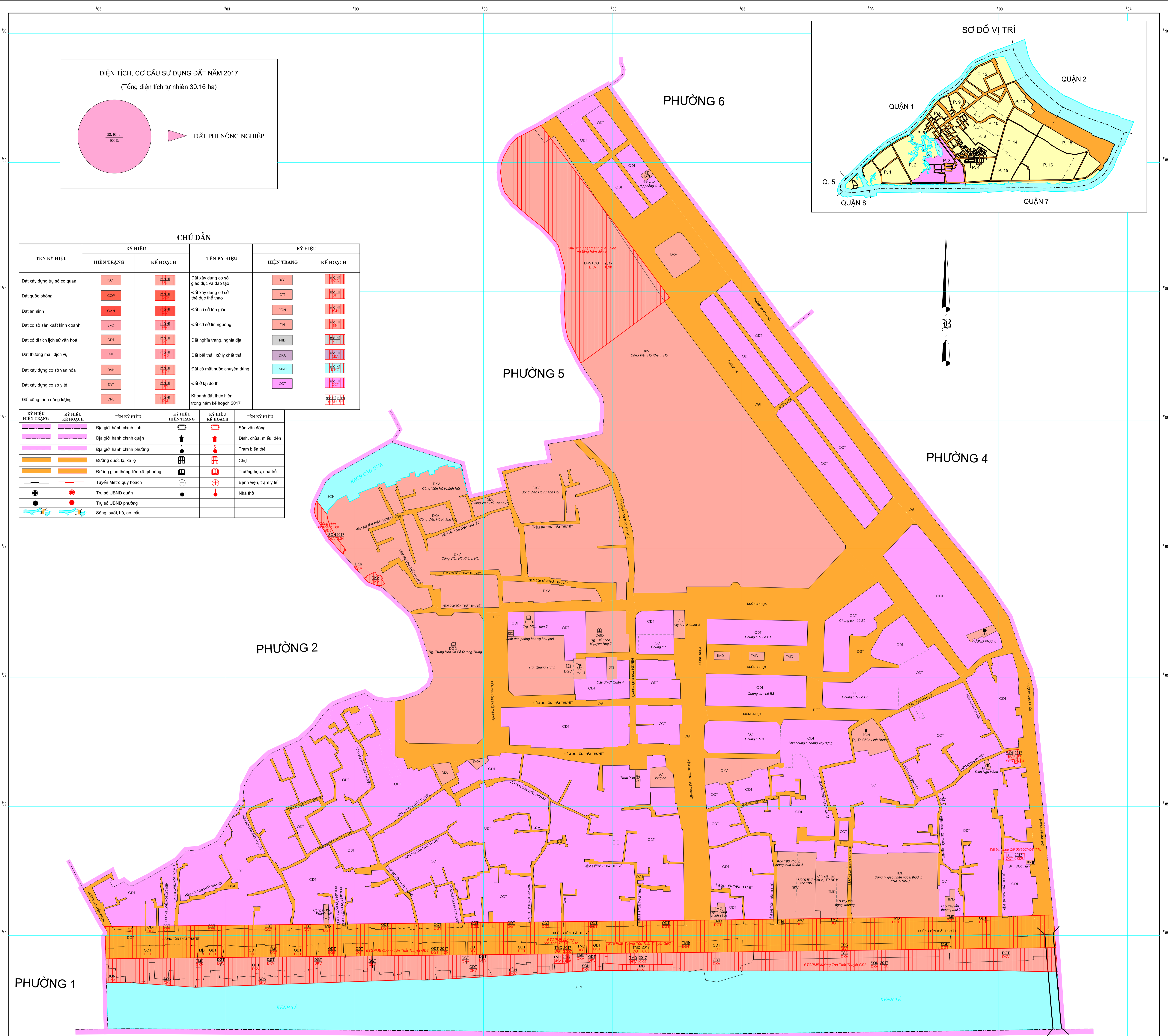
THÀNH PHỐ HỒ CHÍ MINH



CHỈ DẪN

TÊN KÝ HIỆU	KÝ HIỆU		TÊN KÝ HIỆU	KÝ HIỆU	
	HIỆN TRẠNG	KẾ HOẠCH		HIỆN TRẠNG	KẾ HOẠCH
Đất xây dựng trụ sở cơ quan	TQC	[Symbol]	Đất xây dựng cơ sở giáo dục và đào tạo	DGD	[Symbol]
Đất quốc phòng	QDP	[Symbol]	Đất xây dựng cơ sở thể dục thể thao	DTT	[Symbol]
Đất an ninh	CAN	[Symbol]	Đất cơ sở tôn giáo	TGN	[Symbol]
Đất cơ sở sản xuất kinh doanh	SXC	[Symbol]	Đất nghỉ trang, nghĩa địa	ND	[Symbol]
Đất có di tích lịch sử văn hóa	DDI	[Symbol]	Đất bãi thải, xử lý chất thải	DAT	[Symbol]
Đất thương mại, dịch vụ	TMD	[Symbol]	Đất có mặt nước chuyên dùng	MNC	[Symbol]
Đất xây dựng cơ sở văn hóa	DVH	[Symbol]	Đất ở tại đô thị	ODT	[Symbol]
Đất xây dựng cơ sở y tế	DYT	[Symbol]	Khoanh đất thực hiện trong năm kế hoạch 2017	[Symbol]	[Symbol]
Đất công trình năng lượng	DKL	[Symbol]			

KÝ HIỆU HIỆN TRẠNG	KÝ HIỆU KẾ HOẠCH	TÊN KÝ HIỆU	KÝ HIỆU HIỆN TRẠNG	KÝ HIỆU KẾ HOẠCH	TÊN KÝ HIỆU
[Symbol]	[Symbol]	Địa giới hành chính tỉnh	[Symbol]	[Symbol]	Sân vận động
[Symbol]	[Symbol]	Địa giới hành chính quận	[Symbol]	[Symbol]	Đình, chùa, miếu, đền
[Symbol]	[Symbol]	Địa giới hành chính phường	[Symbol]	[Symbol]	Trạm biến thế
[Symbol]	[Symbol]	Đường quốc lộ, xa lộ	[Symbol]	[Symbol]	Chợ
[Symbol]	[Symbol]	Đường giao thông liên xã, phường	[Symbol]	[Symbol]	Trường học, nhà trẻ
[Symbol]	[Symbol]	Tuyến Metro quy hoạch	[Symbol]	[Symbol]	Bệnh viện, trạm y tế
[Symbol]	[Symbol]	Trụ sở UBND quận	[Symbol]	[Symbol]	Nhà thờ
[Symbol]	[Symbol]	Trụ sở UBND phường	[Symbol]	[Symbol]	
[Symbol]	[Symbol]	Sông, suối, hồ, ao, cầu	[Symbol]	[Symbol]	



UBND THÀNH PHỐ HỒ CHÍ MINH <i>TP. HCM, ngày tháng năm 2016</i> CHỦ TỊCH	SỞ TÀI NGUYÊN VÀ MÔI TRƯỜNG THÀNH PHỐ HỒ CHÍ MINH <i>TP. HCM, ngày tháng năm 2016</i> GIÁM ĐỐC	UBND QUẬN 4 <i>Quận 4, ngày tháng năm 2016</i> CHỦ TỊCH	CÔNG TY CỔ PHẦN XUẤT NHẬP KHẨU VÀ CÔNG NGHỆ ĐỊA CHÍNH ĐẤT VIỆT <i>TP. HCM, ngày tháng năm 2016</i> GIÁM ĐỐC
---	---	---	--

NGUỒN TÀI LIỆU:
- Bản đồ quy hoạch sử dụng đất đến năm 2020 Quận 4
- Bản đồ hiện trạng sử dụng đất năm 2014 phường 3, hệ tọa độ VN2000, kinh tuyến trục: 105°45', mũi chiếu 3°

TỶ LỆ 1 : 1000

ĐƠN VỊ XÂY DỰNG:
- Công ty Cổ phần XNK và Công nghệ địa chính Đất Việt
- UBND phường 3 - Quận 4 phối hợp thực hiện