
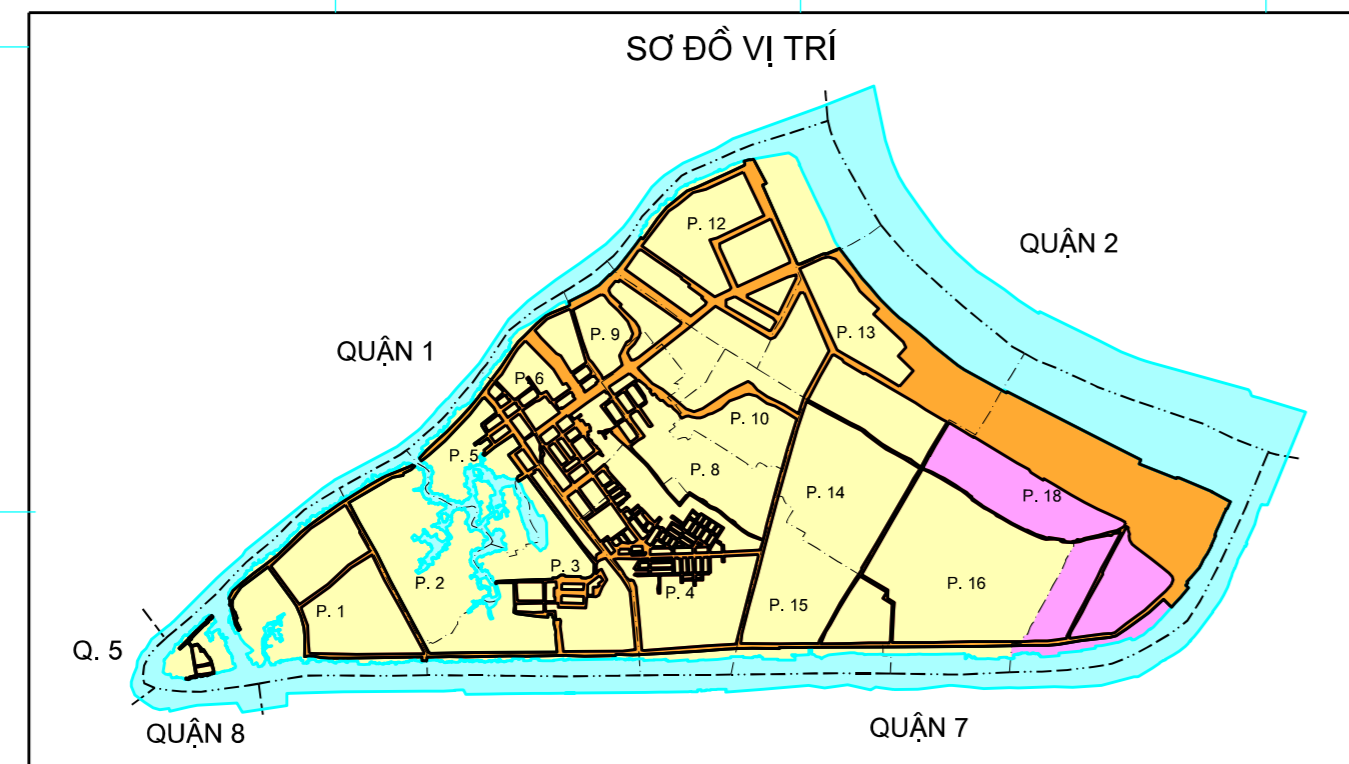
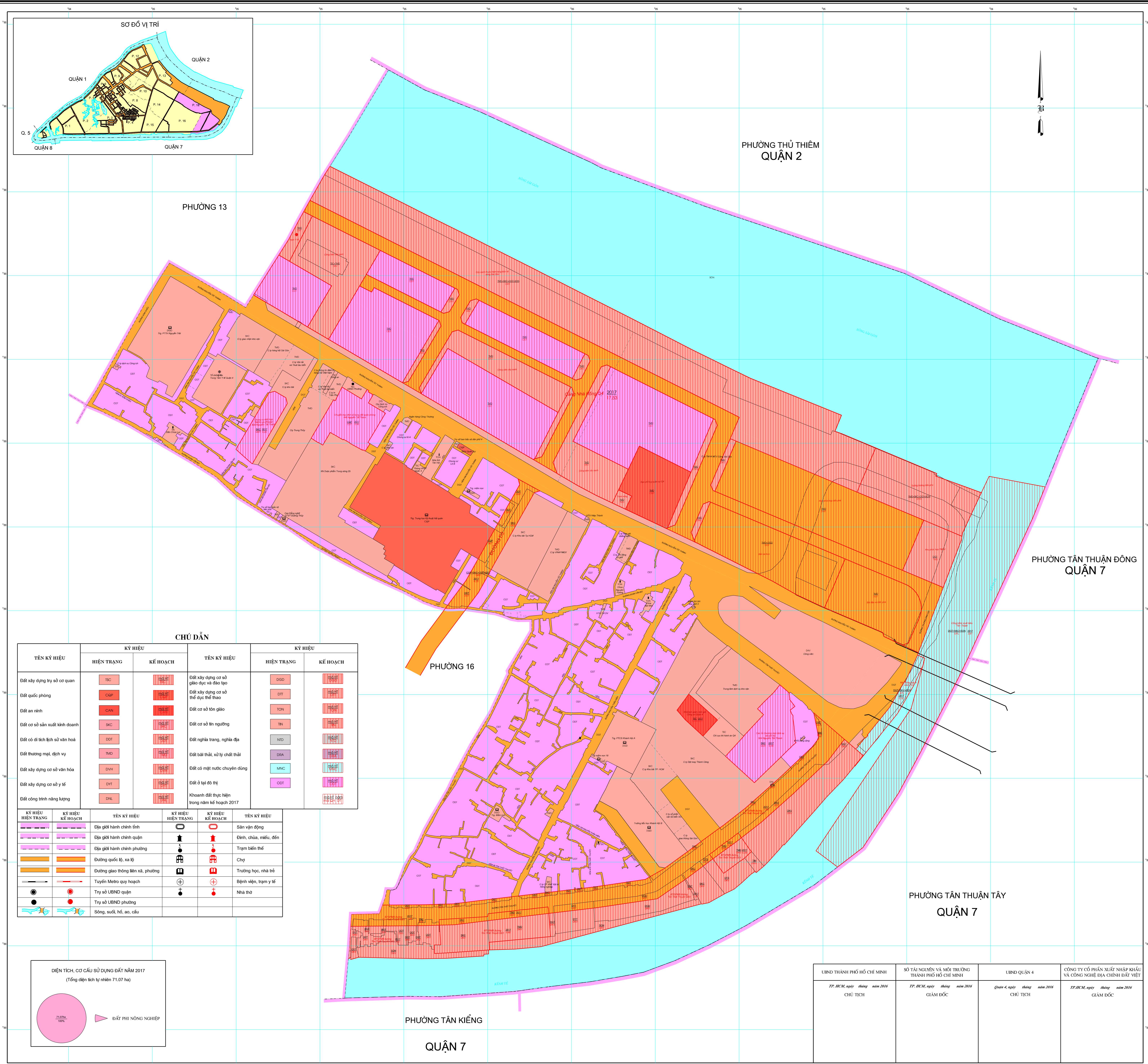


BẢN ĐỒ VỊ TRÍ CÁC DỰ ÁN TRONG KẾ HOẠCH SỬ DỤNG ĐẤT NĂM 2017

PHƯỜNG 18

QUẬN 4


THÀNH PHỐ HỒ CHÍ MINH



CHÚ DẪN

TÊN KÝ HIỆU	KÝ HIỆU		TÊN KÝ HIỆU	KÝ HIỆU	
	HIỆN TRẠNG	KẾ HOẠCH		HIỆN TRẠNG	KẾ HOẠCH
Đất xây dựng trụ sở cơ quan	TIC	[Symbol]	Đất xây dựng cơ sở giáo dục và đào tạo	GDG	[Symbol]
Đất quốc phòng	QDP	[Symbol]	Đất xây dựng cơ sở thể dục thể thao	DTT	[Symbol]
Đất an ninh	CAN	[Symbol]	Đất cơ sở tôn giáo	TON	[Symbol]
Đất cơ sở sản xuất kinh doanh	SKD	[Symbol]	Đất cơ sở lin ngưỡng	TN	[Symbol]
Đất có di tích lịch sử văn hoá	DCF	[Symbol]	Đất nghĩa trang, nghĩa địa	NTD	[Symbol]
Đất thương mại, dịch vụ	TMD	[Symbol]	Đất bãi thải, xử lý chất thải	DRA	[Symbol]
Đất xây dựng cơ sở văn hóa	DVH	[Symbol]	Đất có mặt nước chuyên dùng	MNC	[Symbol]
Đất xây dựng cơ sở y tế	DYT	[Symbol]	Đất ở tại đô thị	ODT	[Symbol]
Đất công trình năng lượng	DNL	[Symbol]	Khoanh đất thực hiện trong năm kế hoạch 2017	[Symbol]	[Symbol]

KÝ HIỆU HIỆN TRẠNG	KÝ HIỆU KẾ HOẠCH	TÊN KÝ HIỆU	KÝ HIỆU HIỆN TRẠNG	KÝ HIỆU KẾ HOẠCH	TÊN KÝ HIỆU
[Symbol]	[Symbol]	Địa giới hành chính quận	[Symbol]	[Symbol]	Sân vận động
[Symbol]	[Symbol]	Địa giới hành chính phường	[Symbol]	[Symbol]	Đình, chùa, miếu, đền
[Symbol]	[Symbol]	Đường quốc lộ, xa lộ	[Symbol]	[Symbol]	Trạm biến thế
[Symbol]	[Symbol]	Đường giao thông liên xã, phường	[Symbol]	[Symbol]	Chợ
[Symbol]	[Symbol]	Tuyến Metro quy hoạch	[Symbol]	[Symbol]	Trường học, nhà trẻ
[Symbol]	[Symbol]	Trụ sở UBND quận	[Symbol]	[Symbol]	Bệnh viện, trạm y tế
[Symbol]	[Symbol]	Trụ sở UBND phường	[Symbol]	[Symbol]	Nhà thờ
[Symbol]	[Symbol]	Sông, suối, hồ, ao, cầu	[Symbol]	[Symbol]	



UBND THÀNH PHỐ HỒ CHÍ MINH TP.HCM, ngày tháng năm 2016 CHỦ TỊCH	SỞ TÀI NGUYÊN VÀ MÔI TRƯỜNG THÀNH PHỐ HỒ CHÍ MINH TP.HCM, ngày tháng năm 2016 GIÁM ĐỐC	UBND QUẬN 4 Quận 4, ngày tháng năm 2016 CHỦ TỊCH	CÔNG TY CỔ PHẦN XUẤT NHẬP KHẨU VÀ CÔNG NGHỆ ĐỊA CHẤT VIỆT TP.HCM, ngày tháng năm 2016 GIÁM ĐỐC
---	---	--	--

NGUỒN TÀI LIỆU:
- Bản đồ quy hoạch sử dụng đất đến năm 2020 Quận 4
- Bản đồ hiện trạng sử dụng đất năm 2014 phường 18, hồ sơ dự án P.18000, kinh tuyến trục: 107°45', vĩ độ chuẩn: 7°

TỶ LỆ 1 : 1000

ĐƠN VỊ XÂY DỰNG:
- Công ty Cổ phần XNK và Công nghệ Địa chất Việt
- 130/10 phường 11 - Quận 4 - phố Nguyễn Thế Sơn