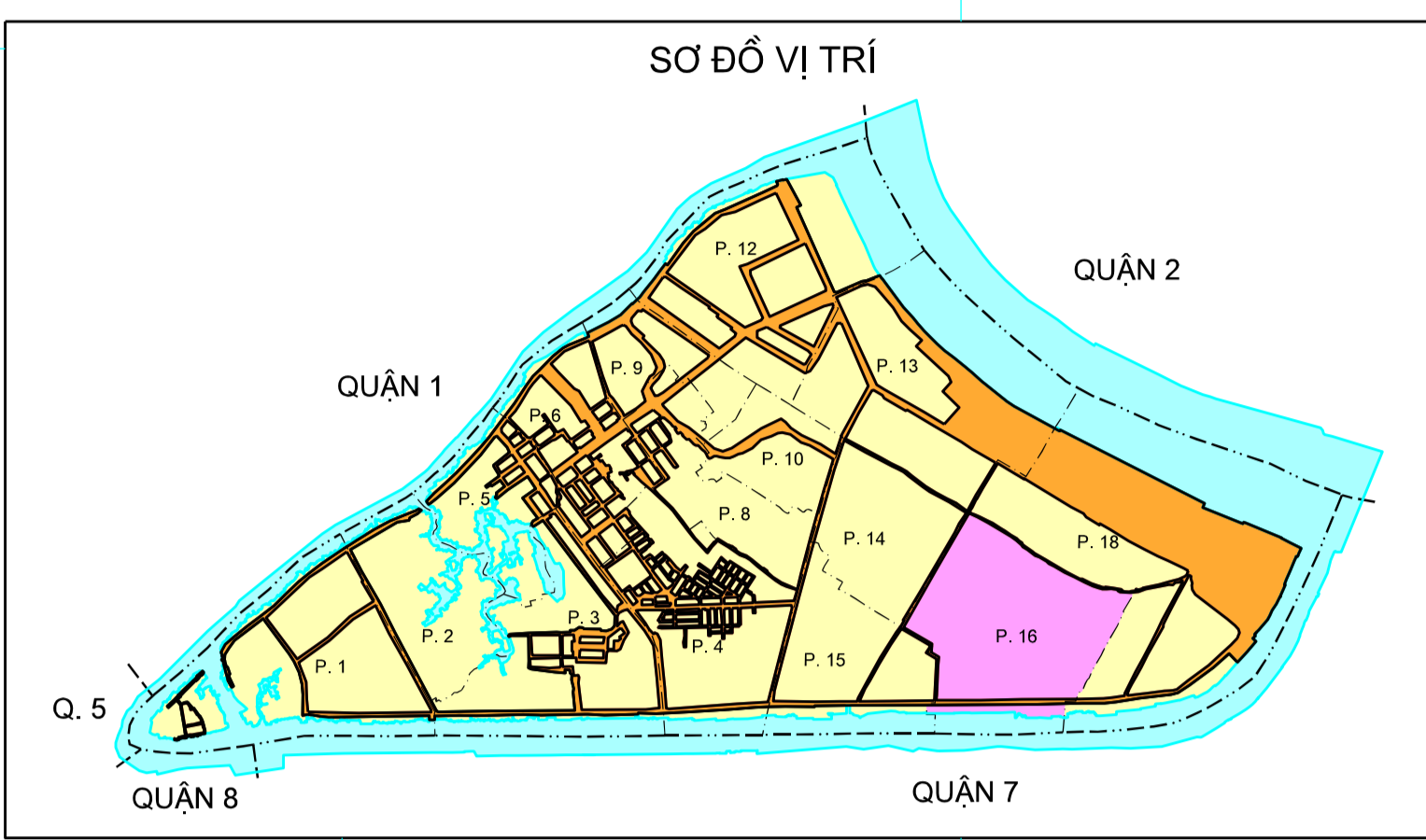
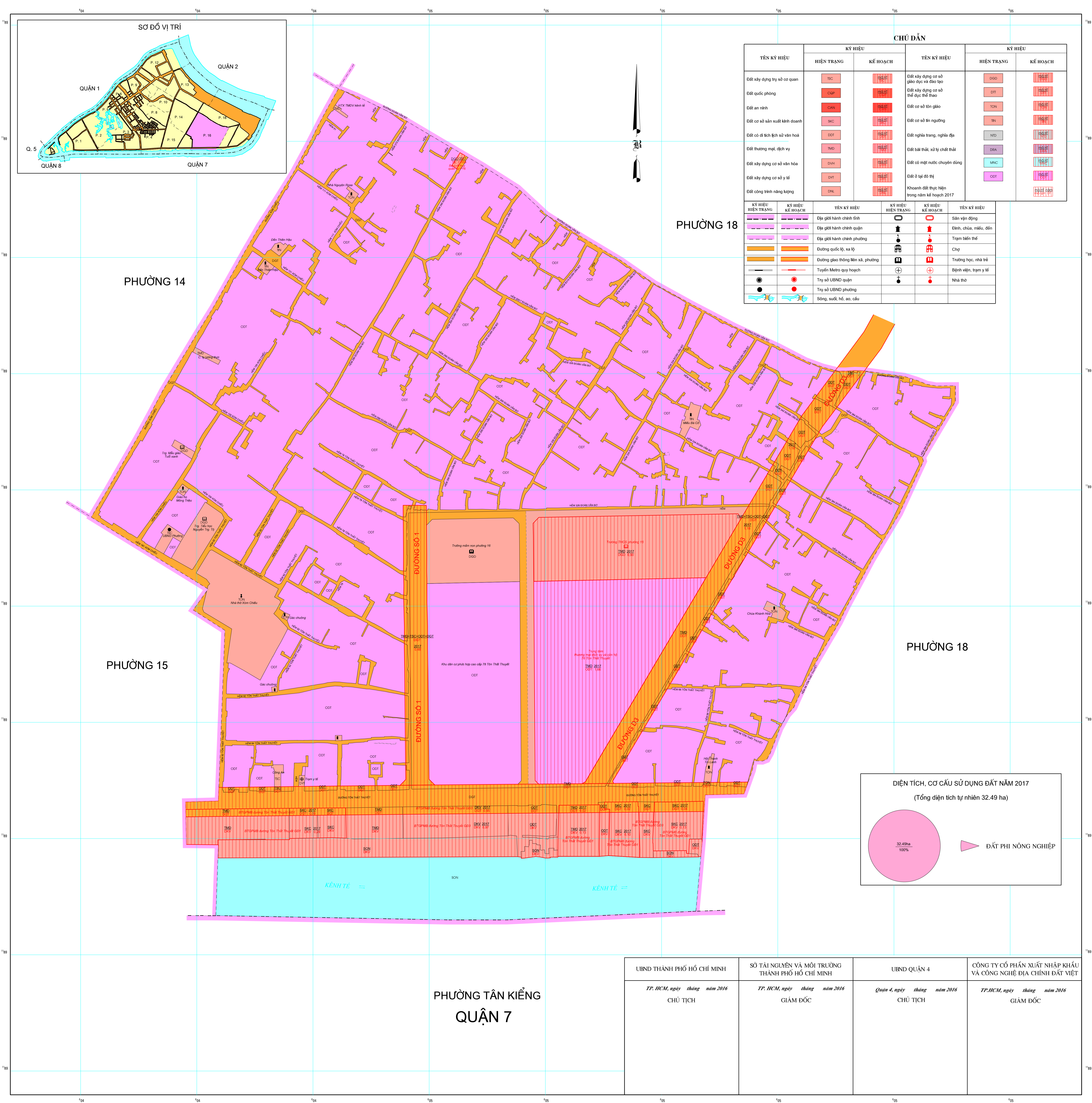


# BẢN ĐỒ VỊ TRÍ CÁC DỰ ÁN TRONG KẾ HOẠCH SỬ DỤNG ĐẤT NĂM 2017

## PHƯỜNG 16

QUẬN 4


THÀNH PHỐ HỒ CHÍ MINH



CHÚ DẪN					
TÊN KÝ HIỆU	KÝ HIỆU		TÊN KÝ HIỆU	KÝ HIỆU	
	HIỆN TRẠNG	KẾ HOẠCH		HIỆN TRẠNG	KẾ HOẠCH
Đất xây dựng trụ sở cơ quan	TSC	[Symbol]	Đất xây dựng cơ sở giáo dục và đào tạo	DGD	[Symbol]
Đất quốc phòng	QDP	[Symbol]	Đất xây dựng cơ sở thể dục thể thao	DTT	[Symbol]
Đất an ninh	CAN	[Symbol]	Đất cơ sở tôn giáo	TGN	[Symbol]
Đất cơ sở sản xuất kinh doanh	SXC	[Symbol]	Đất cơ sở liên ngành	TLN	[Symbol]
Đất có di tích sử dụng văn hóa	COI	[Symbol]	Đất nghĩa trang, nghĩa địa	NTD	[Symbol]
Đất thương mại, dịch vụ	TMD	[Symbol]	Đất bãi thải, xử lý chất thải	DRA	[Symbol]
Đất xây dựng cơ sở văn hóa	DVH	[Symbol]	Đất có mặt nước chuyên dùng	MNC	[Symbol]
Đất xây dựng cơ sở y tế	DYT	[Symbol]	Đất ở lại do thị	ODT	[Symbol]
Đất công trình năng lượng	DNL	[Symbol]	Khoảng đất thực hiện trong năm kế hoạch 2017	[Symbol]	[Symbol]

KÝ HIỆU HIỆN TRẠNG	KÝ HIỆU KẾ HOẠCH	TÊN KÝ HIỆU	KÝ HIỆU HIỆN TRẠNG	KÝ HIỆU KẾ HOẠCH	TÊN KÝ HIỆU
[Symbol]	[Symbol]	Địa giới hành chính tỉnh	[Symbol]	[Symbol]	Sân vận động
[Symbol]	[Symbol]	Địa giới hành chính quận	[Symbol]	[Symbol]	Đình, chùa, miếu, đền
[Symbol]	[Symbol]	Địa giới hành chính phường	[Symbol]	[Symbol]	Trạm biến thế
[Symbol]	[Symbol]	Đường quốc lộ, xa lộ	[Symbol]	[Symbol]	Chợ
[Symbol]	[Symbol]	Đường giao thông liên xã, phường	[Symbol]	[Symbol]	Trường học, nhà trẻ
[Symbol]	[Symbol]	Tuyến Metro quy hoạch	[Symbol]	[Symbol]	Bệnh viện, trạm y tế
[Symbol]	[Symbol]	Trụ sở UBND quận	[Symbol]	[Symbol]	Nhà thờ
[Symbol]	[Symbol]	Trụ sở UBND phường	[Symbol]	[Symbol]	
[Symbol]	[Symbol]	Sông, suối, hồ, ao, cầu	[Symbol]	[Symbol]	



UBND THÀNH PHỐ HỒ CHÍ MINH <i>TP. HCM, ngày tháng năm 2016</i> CHỦ TỊCH	SỞ TÀI NGUYÊN VÀ MÔI TRƯỜNG THÀNH PHỐ HỒ CHÍ MINH <i>TP. HCM, ngày tháng năm 2016</i> GIÁM ĐỐC	UBND QUẬN 4 <i>Quận 4, ngày tháng năm 2016</i> CHỦ TỊCH	CÔNG TY CỔ PHẦN XUẤT NHẬP KHẨU VÀ CÔNG NGHỆ ĐỊA CHÍNH ĐẤT VIỆT <i>TP. HCM, ngày tháng năm 2016</i> GIÁM ĐỐC
---	---	---	--

NGUỒN TÀI LIỆU:  
- Bản đồ quy hoạch sử dụng đất đến năm 2020 Quận 4  
- Bản đồ hiện trạng sử dụng đất năm 2014 phường 16, hệ tọa độ VN2000, kinh tuyến trục 105°45', meridien 3°

TỶ LỆ 1 : 1000

ĐƠN VỊ XÂY DỰNG:  
- Công ty Cổ phần XNK và Công nghệ địa chính Đất Việt  
- UBND phường 16 - Quận 4 phối hợp thực hiện