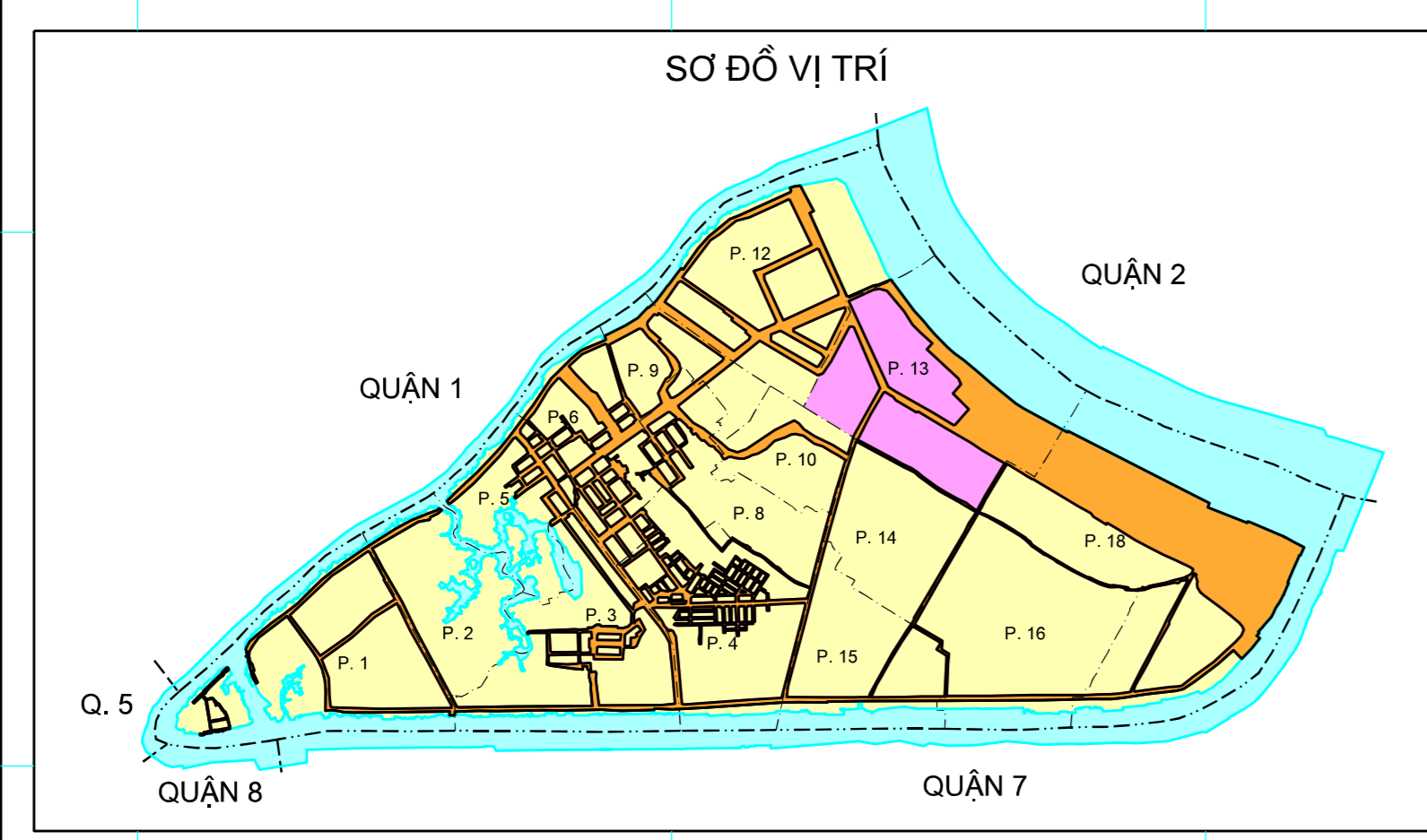
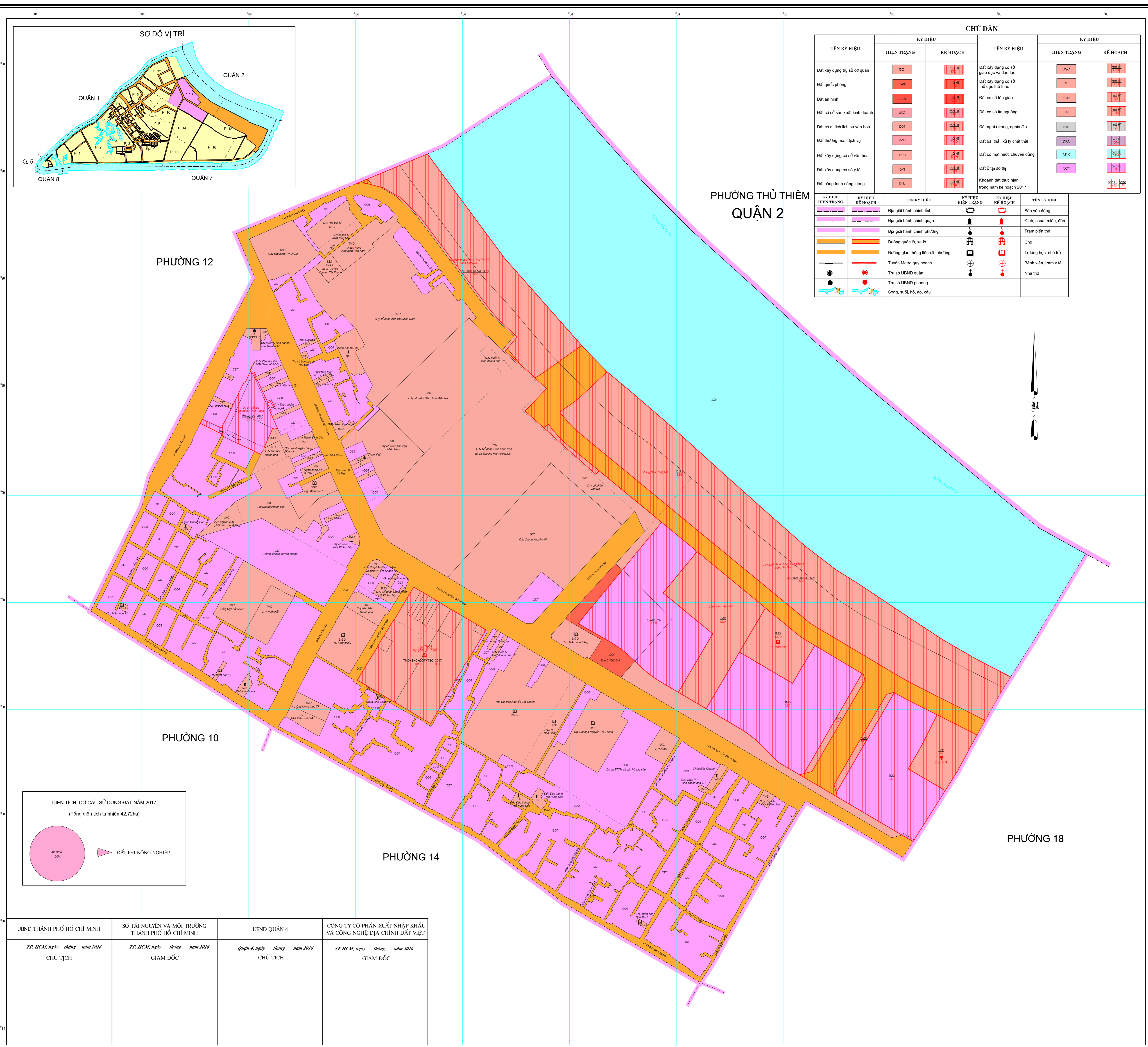


BẢN ĐỒ VỊ TRÍ CÁC DỰ ÁN TRONG KẾ HOẠCH SỬ DỤNG ĐẤT NĂM 2017

PHƯỜNG 13

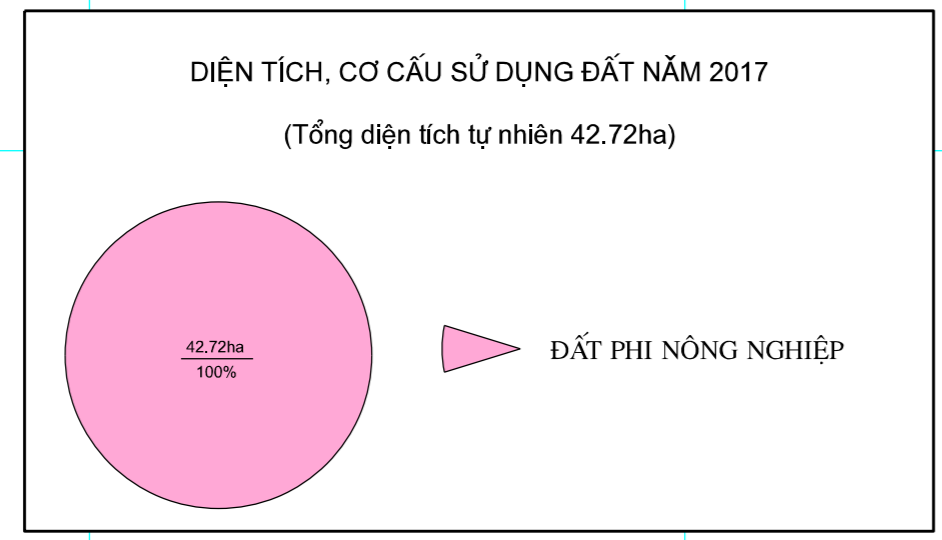
QUẬN 4

THÀNH PHỐ HỒ CHÍ MINH



CHỦ DẪN					
TÊN KÝ HIỆU	KÝ HIỆU		TÊN KÝ HIỆU	KÝ HIỆU	
	HIỆN TRẠNG	KẾ HOẠCH		HIỆN TRẠNG	KẾ HOẠCH
Đất xây dựng trụ sở cơ quan	HC	HC	Đất xây dựng cơ sở giáo dục và đào tạo	GD	GD
Đất quốc phòng	QP	QP	Đất xây dựng cơ sở thể dục thể thao	TT	TT
Đất an ninh	AN	AN	Đất cơ sở tôn giáo	TG	TG
Đất cơ sở sản xuất kinh doanh	SK	SK	Đất cơ sở tín ngưỡng	TN	TN
Đất có di tích lịch sử văn hóa	DT	DT	Đất nghĩa trang, nghĩa địa	NT	NT
Đất thương mại, dịch vụ	TM	TM	Đất bãi thải, xử lý chất thải	DT	DT
Đất xây dựng cơ sở văn hóa	DV	DV	Đất có mặt nước chuyên dùng	MNC	MNC
Đất xây dựng cơ sở y tế	DY	DY	Đất ở tại đô thị	OD	OD
Đất công trình năng lượng	DL	DL	Khoanh đất thực hiện trong năm kế hoạch 2017		

KÝ HIỆU HIỆN TRẠNG	KÝ HIỆU KẾ HOẠCH	TÊN KÝ HIỆU	KÝ HIỆU HIỆN TRẠNG	KÝ HIỆU KẾ HOẠCH	TÊN KÝ HIỆU
		Địa giới hành chính tỉnh			Sân vận động
		Địa giới hành chính quận			Đình, chùa, miếu, đền
		Địa giới hành chính phường			Trạm biến thế
		Đường quốc lộ, xa lộ			Chợ
		Đường giao thông liên xã, phường			Trường học, nhà trẻ
		Tuyến Metro quy hoạch			Bệnh viện, trạm y tế
		Trụ sở UBND quận			Nhà thờ
		Trụ sở UBND phường			
		Sông, suối, hồ, ao, cầu			



UBND THÀNH PHỐ HỒ CHÍ MINH	SỞ TÀI NGUYÊN VÀ MÔI TRƯỜNG THÀNH PHỐ HỒ CHÍ MINH	UBND QUẬN 4	CÔNG TY CỔ PHẦN XUẤT NHẬP KHẨU VÀ CÔNG NGHỆ ĐỊA CHÍNH ĐẤT VIỆT
TP.HCM, ngày tháng năm 2016 CHỦ TỊCH	TP.HCM, ngày tháng năm 2016 GIÁM ĐỐC	Quận 4, ngày tháng năm 2016 CHỦ TỊCH	TP.HCM, ngày tháng năm 2016 GIÁM ĐỐC

NGUỒN TÀI LIỆU:
 - Bản đồ quy hoạch sử dụng đất đến năm 2020 Quận 4
 - Bản đồ hiện trạng sử dụng đất năm 2014 phường 13, hệ tọa độ VN2000, kinh tuyến trục 105°45', mũi chiếu 7°

TỶ LỆ 1 : 1000

ĐƠN VỊ XÂY DỰNG:
 - Công ty Cổ phần XNK và Công nghệ địa chính Đất Việt
 - UBND phường 13 - Quận 4 phối hợp thực hiện