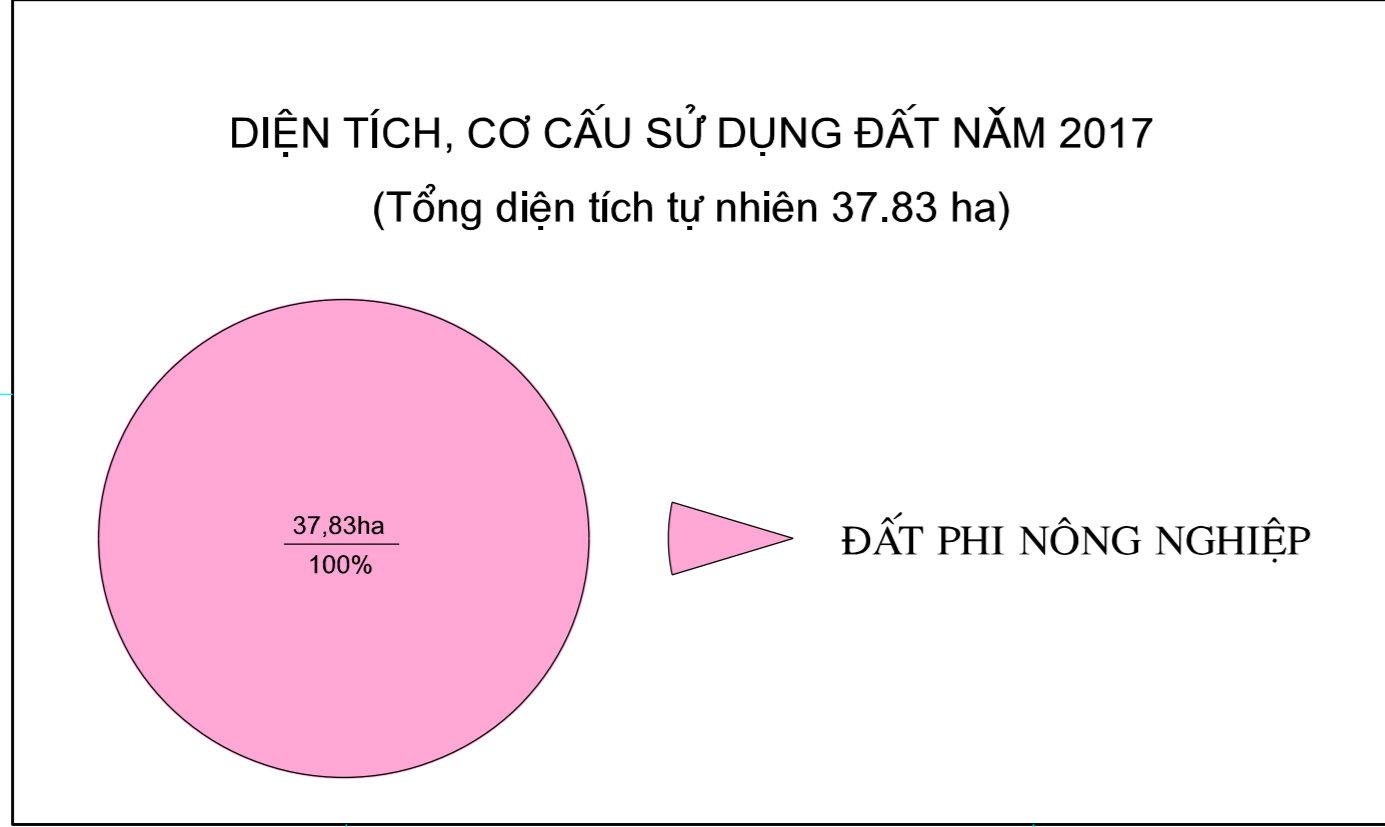
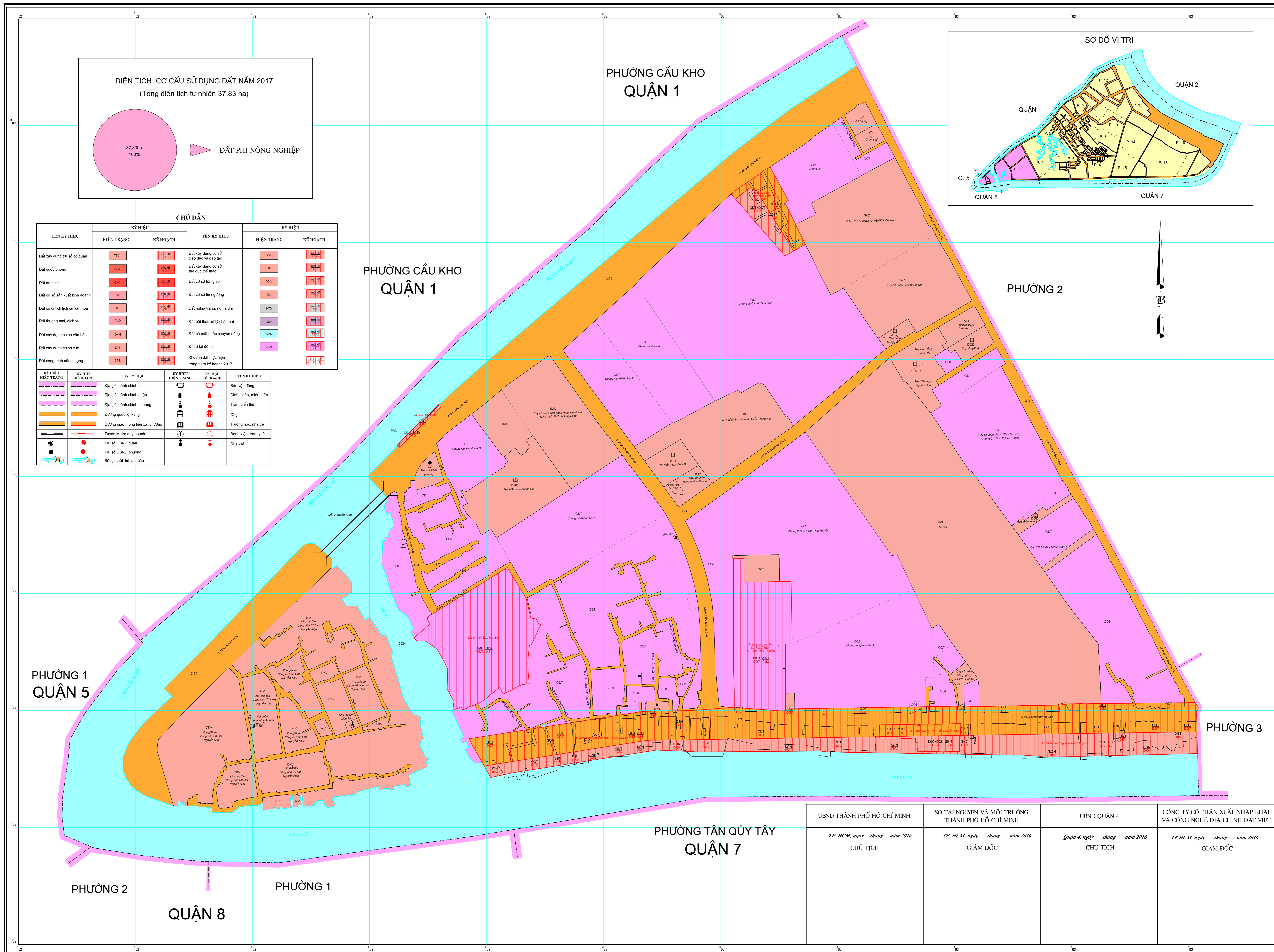


# BẢN ĐỒ VỊ TRÍ CÁC DỰ ÁN TRONG KẾ HOẠCH SỬ DỤNG ĐẤT NĂM 2017

## PHƯỜNG 1

THÀNH PHỐ HỒ CHÍ MINH

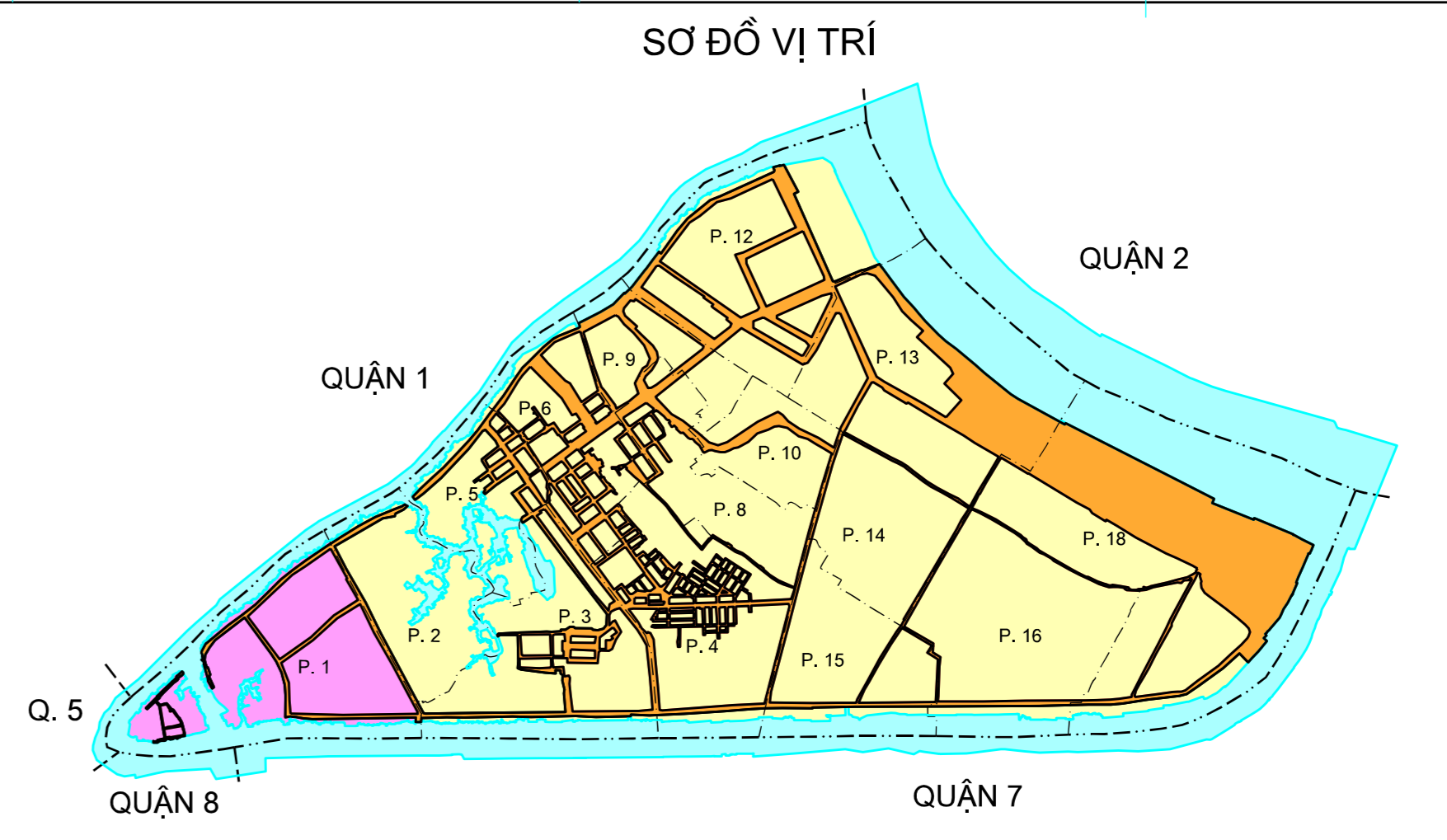
QUẬN 4



### CHÚ DẪN

TÊN KÝ HIỆU	KÝ HIỆU		TÊN KÝ HIỆU	KÝ HIỆU	
	HIỆN TRẠNG	KẾ HOẠCH		HIỆN TRẠNG	KẾ HOẠCH
Đất xây dựng trụ sở cơ quan	TSC	ĐSC	Đất xây dựng cơ sở giáo dục và đào tạo	DGD	ĐSD
Đất quốc phòng	QDP	ĐQP	Đất xây dựng cơ sở thể dục thể thao	DTT	ĐST
Đất an ninh	CAN	ĐCAN	Đất cơ sở tín giáo	TGN	ĐST
Đất cơ sở sản xuất kinh doanh	SXC	ĐSX	Đất cơ sở tín ngưỡng	TNG	ĐST
Đất cơ sở dịch vụ văn hóa	DVH	ĐDVH	Đất nghĩa trang, nghĩa địa	NĐ	ĐST
Đất thương mại, dịch vụ	TMD	ĐTM	Đất bãi thải, xử lý chất thải	DWA	ĐST
Đất xây dựng cơ sở văn hóa	DVH	ĐDVH	Đất có mặt nước chuyên dùng	MNC	ĐST
Đất xây dựng cơ sở y tế	DVY	ĐDVY	Đất ở tại đô thị	ODT	ĐSD
Đất công trình năng lượng	DCL	ĐDCL	Khoảng đất thực hiện trong năm kế hoạch 2017	ĐST	ĐSD

KÝ HIỆU HIỆN TRẠNG	KÝ HIỆU KẾ HOẠCH	TÊN KÝ HIỆU	KÝ HIỆU HIỆN TRẠNG	KÝ HIỆU KẾ HOẠCH	TÊN KÝ HIỆU
[Symbol]	[Symbol]	Địa giới hành chính tỉnh	[Symbol]	[Symbol]	Sân vận động
[Symbol]	[Symbol]	Địa giới hành chính quận	[Symbol]	[Symbol]	Đình, chùa, miếu, đền
[Symbol]	[Symbol]	Địa giới hành chính phường	[Symbol]	[Symbol]	Trạm biến thế
[Symbol]	[Symbol]	Đường quốc lộ, xa lộ	[Symbol]	[Symbol]	Chợ
[Symbol]	[Symbol]	Đường giao thông liên xã, phường	[Symbol]	[Symbol]	Trường học, nhà trẻ
[Symbol]	[Symbol]	Tuyến Metro quy hoạch	[Symbol]	[Symbol]	Bệnh viện, trạm y tế
[Symbol]	[Symbol]	Trụ sở UBND quận	[Symbol]	[Symbol]	Nhà thờ
[Symbol]	[Symbol]	Trụ sở UBND phường	[Symbol]	[Symbol]	
[Symbol]	[Symbol]	Sông, suối, hồ, ao, cầu	[Symbol]	[Symbol]	



UBND THÀNH PHỐ HỒ CHÍ MINH	SỞ TÀI NGUYÊN VÀ MÔI TRƯỜNG THÀNH PHỐ HỒ CHÍ MINH	UBND QUẬN 4	CÔNG TY CỔ PHẦN XUẤT NHẬP KHẨU VÀ CÔNG NGHỆ ĐỊA CHÍNH ĐẤT VIỆT
TP. HCM, ngày tháng năm 2016	TP. HCM, ngày tháng năm 2016	Quận 4, ngày tháng năm 2016	TP. HCM, ngày tháng năm 2016
CHỦ TỊCH	GIÁM ĐỐC	CHỦ TỊCH	GIÁM ĐỐC

NGUỒN TÀI LIỆU:  
- Bản đồ quy hoạch sử dụng đất đến năm 2020 Quận 4  
- Bản đồ hiện trạng sử dụng đất năm 2014 phường 1, hệ tọa độ VN2000, kinh tuyến trục 105°45', múi giờ 3°

TỶ LỆ 1 : 1000

ĐƠN VỊ XÂY DỰNG:  
- Công ty Cổ phần XNK và Công nghệ địa chính Đất Việt  
- UBND phường 1 - Quận 4 phối hợp thực hiện